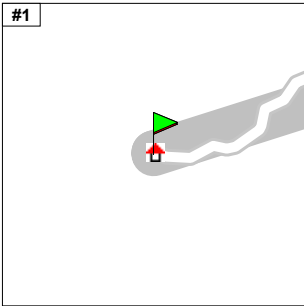
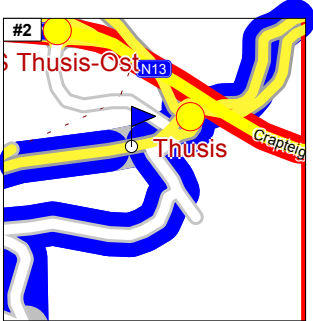
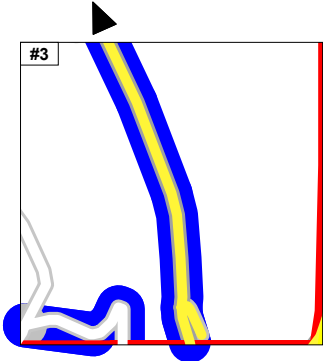
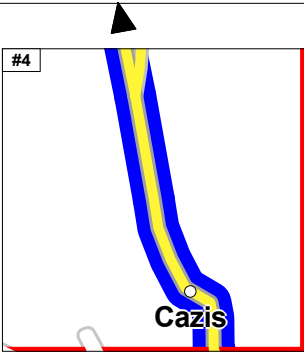
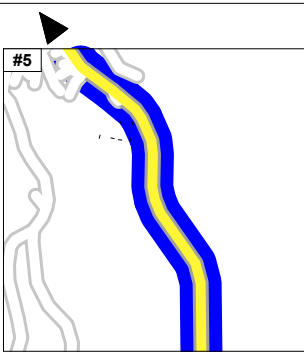
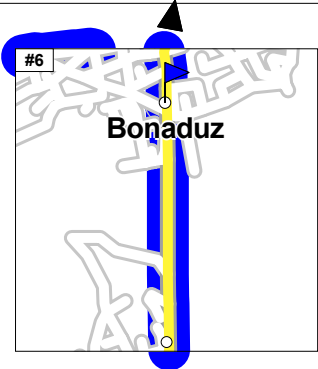
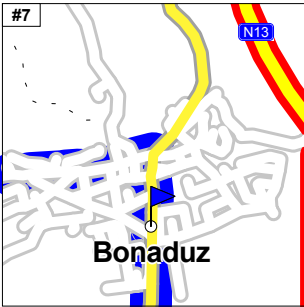
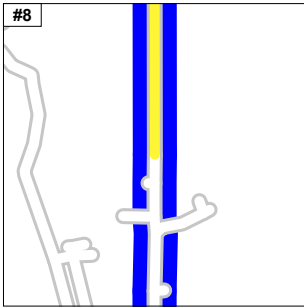
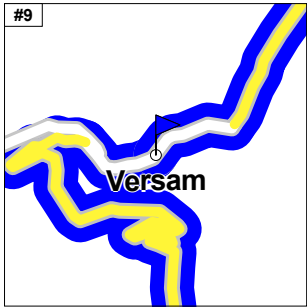
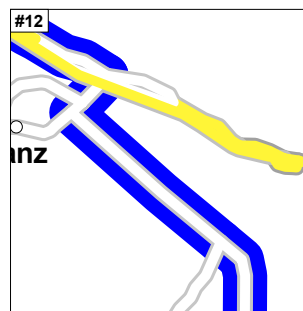
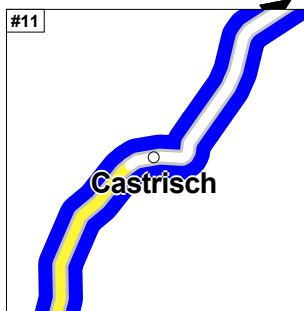
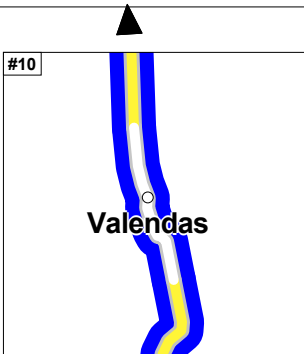


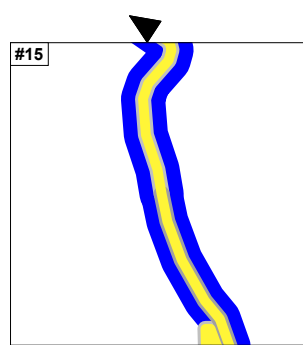
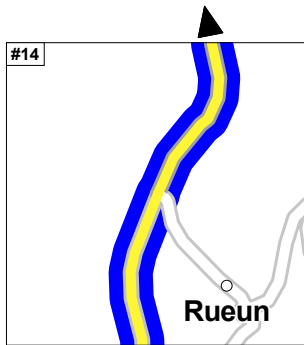
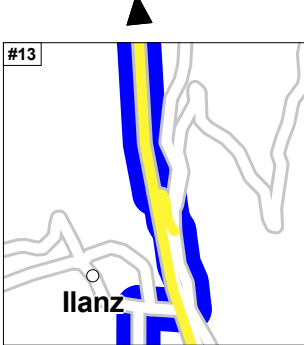
Vom Berggasthaus Beverin  
 über CH7430 Thusis, CH7402 Bonaduz, CH7104 Versam, CH7180 Disentis/Mustér, CH6710 Biasca, CH6563 Mesocco, Bei N13/H / AS  
 Pian San Giacomo, Bei N13/H / AS San Bernardino, Bei N13/H

Zeit	Weg	Anweisung	Karte	Richtung
  				
▶ 09:00	0,0	Bei Tschappina auf Heinzenbergstrasse	#1	
⊞ 09:21	7,6	Links abbiegen auf Altdorfstrasse	#2	
⊞ 09:23	7,8	Halb links auf Neudorfstrasse	#2	
▶ 09:23	7,9	Bei Thusis auf Neudorfstrasse	#2	Bonaduz
09:25	8,5	Weiter auf Neudorfstrasse		Bonaduz
09:26	8,9	Bleiben auf Italienischstrasse	#3	Bonaduz
09:28	9,6	Weiter auf Italienischstrasse		Bonaduz
  				
09:34	11,4	Bleiben auf 13	#4	Bonaduz
09:34	11,8	Weiter auf 13		Bonaduz
09:38	15,9	Weiter auf 13		Bonaduz
09:42	19,5	Rechts halten auf Nova V	#5	Bonaduz
09:46	20,9	Bleiben auf Hauptstrasse	#6	Bonaduz
▶ 09:48	21,7	Bei Bonaduz auf Hauptstrasse	#6	Versam
  				
⊞ 09:49	22,0	Links abbiegen auf Versamerstrasse	#7	Versam
09:52	22,5	Weiter auf Versamerstrasse		Versam
09:55	23,8	Bleiben auf	#8	Versam
P 10:00	***	Pause (30 min)		

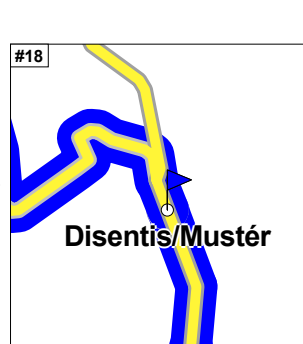
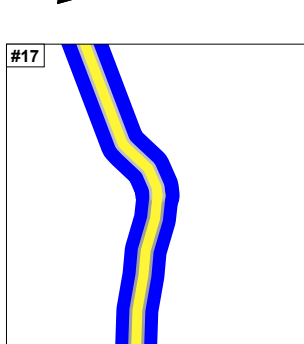
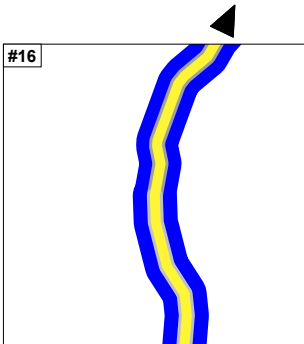
Zeit	Weg	Anweisung	Karte	Richtung
10:36	30,6	Bei Versam	#9	Valendas



10:44	35,8	Bleiben auf Orberdorf	#10	Valendas
10:45	36,0	Halb links auf Dorfstrasse	#10	Valendas
10:46	36,0	Halb rechts auf Unterdorf	#10	Valendas
10:47	36,2	Bleiben auf Carstulien	#10	Valendas
10:48	36,4	Bleiben auf	#10	Castrisch
10:53	40,2	Bleiben auf Principala V	#11	Castrisch
10:54	40,4	Halb links auf Ilanzerstrasse	#11	Castrisch
10:57	41,9	Bleiben auf Glennerstrasse	#12	Ilanz
11:00	42,7	Rechts abbiegen auf Piazza Cumin/Centrala V	#12	Ilanz
11:01	42,7	Weiter auf Piazza Cumin/Centrala V		Ilanz
11:01	42,9	Links abbiegen auf S. Clau Sura V	#12	Trun
11:03	43,2	Weiter auf		Trun

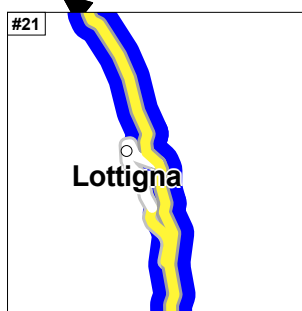
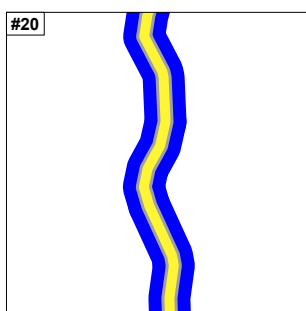
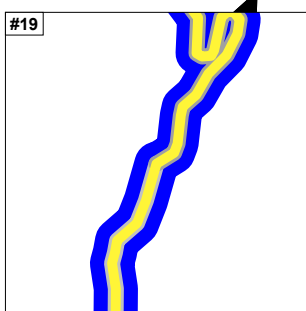


11:04	43,4	Halb rechts auf Oberalpstrasse	#13	Trun
11:06	45,0	Weiter auf Oberalpstrasse		Trun
11:10	47,6	Bleiben auf 19	#14	Trun
11:15	54,2	Weiter auf 19		Trun
11:16	55,2	Weiter auf 19		Trun
11:16	55,4	Weiter auf 19		Trun
11:17	56,6	Weiter auf 19		Trun
11:17	57,5	Bleiben auf Principala V	#15	Trun

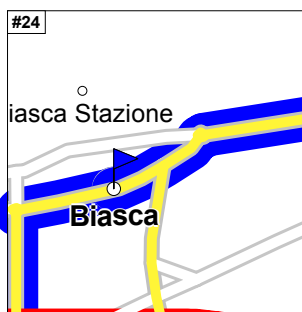
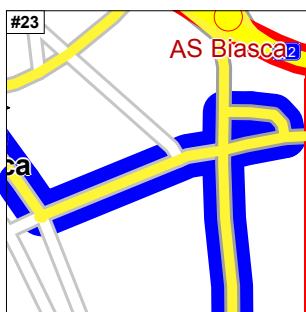
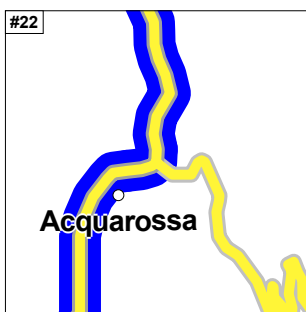


11:25	62,7	Rechts halten auf 19	#16	Rabius
11:26	63,6	Weiter auf 19		Disentis/Mustér
11:29	65,8	Weiter auf 19		Disentis/Mustér
11:30	***	Pause (30 min)		
12:02	68,8	Links halten auf Sursilvana V	#17	Disentis/Mustér

Zeit	Weg	Anweisung	Karte	Richtung
▶ 12:08	72,5	Bei Disentis/Mustér auf Sursilvana V	#18	Curaglia
12:08	72,7	Rechts halten auf Lucmagn V	#18	Curaglia



⊞ 12:15	76,1	Halb rechts auf 416	#19	Curaglia
12:32	92,3	Bleiben auf Lucomagno Pasl	#20	Aquila
12:33	92,7	Links halten auf 416	#20	Aquila
12:58	114,9	Weiter auf 416	Aquila	Acquarossa
12:59	115,7	Weiter auf 416	Acquarossa	Acquarossa
13:00	117,0	Weiter auf 416	Acquarossa	Acquarossa
Ⓟ 13:00	***	Pause (30 min)		
13:32	118,5	Weiter auf 416	Acquarossa	Acquarossa
⊞ 13:33	118,9	Halb links auf 416	#21	Acquarossa



⊞ 13:35	120,7	Halb links auf 416	#22	Dongio
13:36	122,0	Weiter auf 416	Dongio	Biasca
13:40	124,7	Weiter auf 416	Biasca	Biasca
13:42	126,3	Weiter auf 416	Biasca	Biasca
13:45	128,9	Weiter auf 416	Biasca	Biasca
13:47	131,0	Weiter auf 416	Biasca	Biasca
13:50	132,3	Weiter auf 416	Biasca	Biasca
Ⓟ 13:51	133,7	Rechts abbiegen	#23	
Ⓟ 13:51	134,0	Rechts abbiegen auf 2	#23	
13:52	134,3	Bleiben auf San Gottardo V	#23	
13:52	134,4	Weiter auf San Gottardo V	#23	
Ⓟ 13:54	135,0	Halb rechts auf General Guisan V	#23	
▶ 13:56	135,4	Bei Biasca auf General Guisan V	#24	Osogna
Ⓟ 13:58	135,9	Rechts abbiegen auf Bellinzona V	#24	Osogna

Zeit	Weg	Anweisung	Karte	Richtung

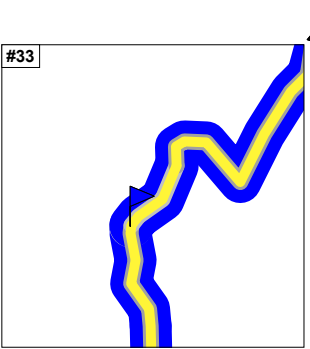
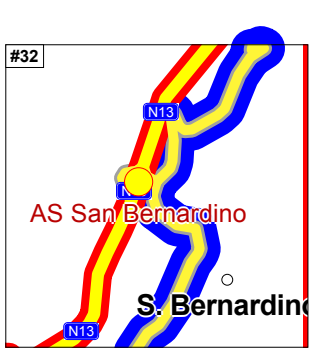
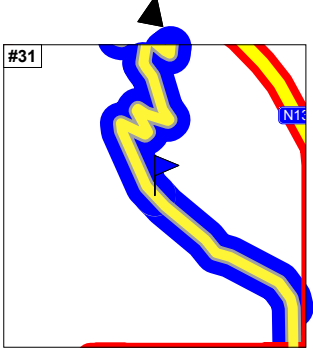
14:00	136,5	Bleiben auf Chiasso V	#25	Osogna
14:01	137,3	Weiter auf 2		Osogna
14:04	140,1	Weiter auf 2		Osogna
14:05	140,7	Weiter auf 2		Cresciano
14:06	142,0	Weiter auf 2		Cresciano
14:12	147,6	Weiter auf 2		Lumino
14:17	150,2	Bleiben auf San Gottardo V	#26	Lumino
14:20	151,3	Weiter auf San Gottardo V		Lumino
14:21	151,6	Links abbiegen	#27	Lumino
14:21	151,6	Im Kreisverkehr 2. Ausfahrt auf Corogna V	#27	Lumino
14:22	151,8	Rechts abbiegen auf Cantonale V	#27	Lumino
14:22	152,0	Weiter auf Cantonale V		Lumino
14:23	152,2	Halb links	#27	Lumino
14:23	152,2	Halb rechts auf San Bernardino V	#27	Lumino
14:24	152,6	Bleiben auf Bellinzona V	#27	Lumino


14:26	153,8	Rechts halten auf Mesolcina V	#28	Lumino
14:27	154,0	Weiter auf Chiesa Pida		Lumino
14:28	154,2	Weiter auf Mesolcina V		Grono
14:29	155,2	Bleiben auf 13	#29	Grono
14:30	***	Pause (30 min)		
15:07	159,9	Bei AS Roveredo weiter auf 13		Grono
15:23	170,3	Bei AS Lostalio weiter auf 13		Soazza
15:29	176,2	Weiter auf 13		
15:30	177,0	Weiter auf 13		
15:31	178,3	Bei AS Mesocco-Sud weiter auf 13		

**15:32 179,4 Bei Mesocco auf 13 #30**

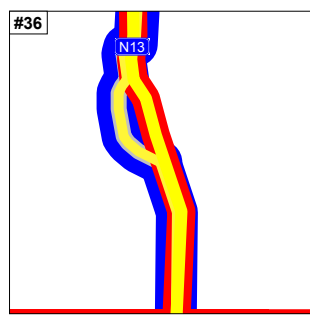
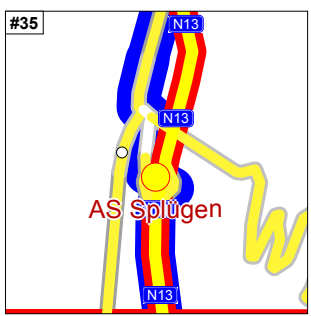
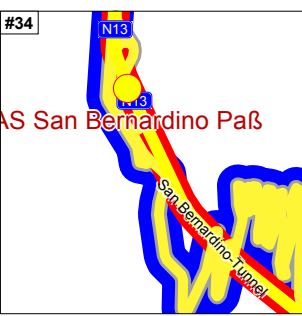
15:35	180,5	Bei AS Mesocco-Nord weiter auf 13		
15:39	184,5	Bei AS Pian San Giacomo weiter auf 13		

Zeit Weg Anweisung Karte Richtung



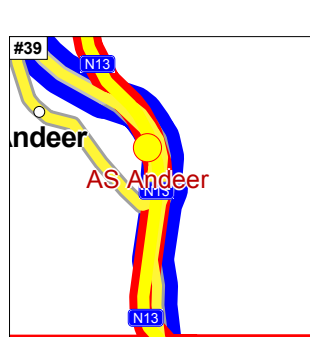
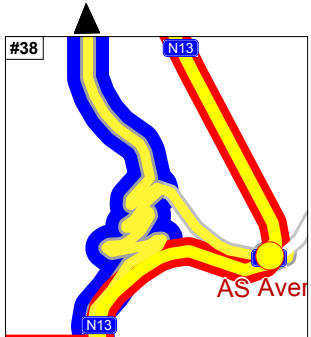
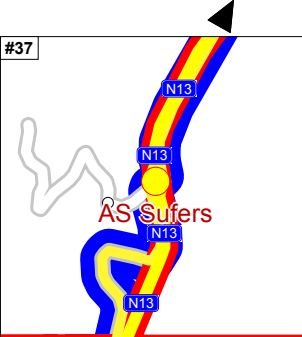
- ▶ 15:39 185,7 Bei N13/H / AS Pian San Giacomo auf 13
- 📍 15:46 193,2 Bei AS San Bernardino halb rechts auf 13
- ▶ 15:53 200,1 Bei N13/H / AS San Bernardino auf 13
- 📍 15:53 200,1 Halb rechts auf San Bernardino Pasl
- 📍 15:53 200,5 Halb links auf 13
- 📍 16:00 \*\*\* Pause (30 min)

- #31
- #32
- #33 N13
- #33 N13
- #33 N13



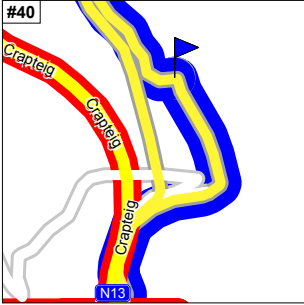
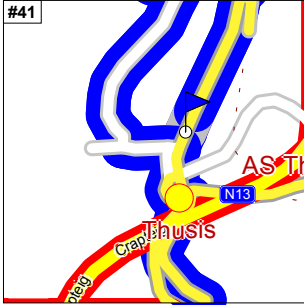
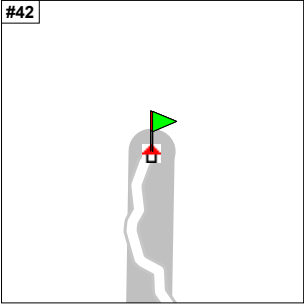
- 📍 16:31 208,4 Bei AS San Bernardino Paß halb links auf 13
- 16:40 213,2 Bei AS Nufenen weiter auf N13
- 16:49 217,5 Bei AS Medels weiter auf N13
- 16:50 217,8 Bei AS Medels weiter auf N13
- 📍 16:53 219,6 Bei AS Splügen rechts halten
- 📍 16:53 219,7 Links abbiegen
- 📍 16:54 219,8 Halb rechts
- 📍 16:54 220,1 Bei AS Splügen links abbiegen
- 16:54 220,1 Weiter auf 13
- 📍 16:56 221,4 Halb links

- #34 N13
- Nufenen
- AS Medels
- AS Splügen
- #35 Sufers
- #35 Sufers
- #35 Sufers
- #35 Sufers
- #35 Sufers
- #36 Sufers



- 📍 17:00 224,7 Bei AS Sufers halb rechts auf 13
- 📍 17:00 224,8 Bei AS Sufers weiter auf 13
- 📍 17:07 231,4 Links abbiegen auf 13
- 📍 17:09 233,6 Bei AS Andeer rechts abbiegen
- 17:10 234,1 Bei AS Andeer weiter auf
- 17:12 234,6 Weiter auf 13
- 17:17 238,8 Weiter auf 13
- 17:17 239,0 Bei AS Zillis weiter auf 13
- 17:20 242,0 Weiter auf 13

- #37 Sufers
- #38
- #39

Zeit	Weg	Anweisung	Karte	Richtung
				
				
				
17:22	243,3	Rechts halten auf 13		#40
17:23	244,2	Bei N13/H / AS via Mala auf 13		#40 Thusis
17:24	245,9	Weiter auf 13		
17:24	246,0	Weiter auf 13		
17:24	246,1	Links abbiegen auf Neudorfstrasse		#41
17:24	246,2	Links abbiegen auf Altdorfstrasse		#41
17:26	246,4	Rechts abbiegen auf Heinzenbergstrasse		#41
17:30	***	Pause (30 min)		
18:17	254,0	Bei Tschappina		#42