

Dolomitentour 1



































10.09.2003

Seite: 1

Pension Berghang

Dauer: 6:40 h; Strecke: 254,3 km; Kosten: EUR 0,00 / 0,00 DM

Kraftstoffverbrauch: 10,2 Liter; ø 4,0 Liter / 100 km; Benzinkosten: EUR 11,22 / 21,94 DM

	Zeit	km	Beschreibung	Richtung	Diff. km
	09:00	0,0	I39050 Collepietra	AS Bozen Nord	5,0
	09:07	5,0	scharf links abbiegen auf SS12\Strada Statale dell'Abetone e del B	AS Bozen Nord	3,4
	09:10	8,3	bei AS Bozen Nord halb links halten auf SS12\Strada Statale dell'Abetone e del B	I38030 Varena	0,1
	09:10	8,4	bei AS Bozen Nord weiter auf SS12\Strada Statale dell'Abetone e del B	I38030 Varena	1,6
	09:13	9,9	links abbiegen auf SS241	I38030 Varena	11,8
	09:26	21,8	weiter auf SS620	I38030 Varena	20,1
	09:49	41,8	I38030 Varena	bei I 38030 Malga Stue alta	0,1
	09:50	41,9	rechts abbiegen auf SS620	bei I 38030 Malga Stue alta	4,2
	09:57	46,1	halb links halten auf SS612	bei I 38030 Malga Stue alta	24,9
	11:37	71,0	bei I 38030 Malga Stue alta	I38059 Strigno	13,7
	11:58	84,7	links abbiegen auf SP31\Strada Provinciale del Passo del Ma	I38059 Strigno	1,5
	12:00	86,1	links abbiegen	I38059 Strigno	1,4
	12:03	87,6	links abbiegen auf SP65	I38059 Strigno	2,3
	12:06	89,8	links abbiegen auf SP41	I38059 Strigno	1,2
	12:08	91,0	links abbiegen auf SP78	I38059 Strigno	0,2
	12:08	91,3	links abbiegen	I38059 Strigno	0,1
	12:08	91,3	I38059 Strigno	bei I 38050 Ronco Chiesa	9,7
	12:21	101,0	links abbiegen auf SP78	bei I 38050 Ronco Chiesa	3,5
	12:25	104,5	scharf links abbiegen auf SP79	bei I 38050 Ronco Chiesa	2,3
	12:29	106,8	links abbiegen auf SP79	bei I 38050 Ronco Chiesa	15,1
	12:49	121,9	bei I 38050 Ronco Chiesa	I38050 Mezzano (TN)	15,9
	13:10	137,8	rechts abbiegen auf SP80	I38050 Mezzano (TN)	3,6
	13:15	141,4	links abbiegen auf SS50	I38050 Mezzano (TN)	3,2
	13:20	144,6	I38050 Mezzano (TN)	bei I 32020 Falcade	3,5
	13:26	148,1	rechts abbiegen auf SS50\Via Angelo Guadagnini	bei I 32020 Falcade	0,2
	13:27	148,2	links abbiegen auf SS50\Via Tullio Sartori	bei I 32020 Falcade	28,5
	14:01	176,7	scharf rechts abbiegen auf SP81	bei I 32020 Falcade	13,8
	14:16	190,5	halb links halten auf SS346\Strada Statale del Passo di San Pe	bei I 32020 Falcade	0,3
	14:17	190,9	bei I 32020 Falcade	I39050 Collepietra	17,0
	14:36	207,9	rechts abbiegen auf SS48	I39050 Collepietra	5,9
	14:44	213,8	links abbiegen auf SS241\Strada Statale della Val d'Ega e P	I39050 Collepietra	28,8
	15:23	242,6	links abbiegen	I39050 Collepietra	6,7
	15:33	249,3	links abbiegen auf SS12\Strada Statale dell'Abetone e del B	I39050 Collepietra	5,0
	15:40	254,3	I39050 Collepietra		0,0