

# Dolomitentour 2




































10.09.2003

Seite: 1

Pension Berghang

Dauer: 6:42 h; Strecke: 300,8 km; Kosten: EUR 0,00 / 0,00 DM

Kraftstoffverbrauch: 12,0 Liter; ø 4,0 Liter / 100 km; Benzinkosten: EUR 13,23 / 25,88 DM

	Zeit	km	Beschreibung	Richtung	Diff. km
	09:00	0,0	I39050 Collepietra	I38032 Canazei	5,0
	09:07	5,0	rechts abbiegen auf Via Tires	I38032 Canazei	35,5
	09:56	40,5	scharf links abbiegen auf SS48	I38032 Canazei	11,1
	10:15	51,7	I38032 Canazei	bei I 38032 Canazei	0,4
	10:16	52,0	rechts abbiegen auf SS48	bei I 38032 Canazei	4,9
	10:21	57,0	weiter auf SS242	bei I 38032 Canazei	5,4
	10:26	62,4	bei I 38032 Canazei	I39033 Corvara in Badia	0,1
	10:26	62,4	rechts abbiegen auf SS242	I39033 Corvara in Badia	5,3
	10:32	67,8	rechts abbiegen auf SS243	I39033 Corvara in Badia	15,1
	10:51	82,9	rechts abbiegen auf SS243	I39033 Corvara in Badia	0,3
	10:52	83,2	I39033 Corvara in Badia	I39030 Marebbe/Enneberg	23,3
	11:23	106,5	rechts abbiegen auf SP43\Furkelpass Landstrasse/Strada Provi	I39030 Marebbe/Enneberg	4,0
	11:28	110,5	links abbiegen	I39030 Marebbe/Enneberg	0,3
	11:29	110,7	rechts abbiegen auf SP43\Furkelpass Landstrasse/Strada Provi	I39030 Marebbe/Enneberg	0,1
	11:29	110,9	I39030 Marebbe/Enneberg	I39039 Villabassa/Niederdorf	20,7
	12:01	131,6	rechts abbiegen auf SS49/E68	I39039 Villabassa/Niederdorf	11,6
	12:18	143,2	I39039 Villabassa/Niederdorf	I32041 Misurina	16,3
	12:38	159,5	links abbiegen auf SS48BIS	I32041 Misurina	7,4
	12:46	166,9	I32041 Misurina	I32020 Colle Santa Lucia	12,6
	13:00	179,5	weiter auf SS48\Via Cantore/Strada Statale delle Do	I32020 Colle Santa Lucia	0,8
	13:02	180,3	rechts abbiegen auf SS48\Via Guglielmo Marconi/Strada Statal	I32020 Colle Santa Lucia	0,1
	13:03	180,4	links abbiegen auf SS51\Corso Italia/Strada Statale di Alem	I32020 Colle Santa Lucia	0,2
	13:03	180,6	rechts abbiegen auf Via Cesare Battisti	I32020 Colle Santa Lucia	0,2
	13:04	180,7	links abbiegen	I32020 Colle Santa Lucia	0,1
	13:04	180,8	rechts abbiegen auf SS48\Strada Statale delle Dolomiti/Via V	I32020 Colle Santa Lucia	5,6
	13:12	186,4	links abbiegen auf SS638\Strada Statale del Passo Giau	I32020 Colle Santa Lucia	20,0
	13:34	206,4	rechts abbiegen auf SS251\Strada Statale della Val di Zoldo	I32020 Colle Santa Lucia	2,1
	13:37	208,5	I32020 Colle Santa Lucia	I39056 Nova Levante/ Welschnofen	2,1
	13:39	210,6	rechts abbiegen auf SS251\Strada Statale della Val di Zoldo	I39056 Nova Levante/ Welschnofen	0,6
	13:40	211,2	rechts abbiegen auf SP20	I39056 Nova Levante/ Welschnofen	5,1
	13:47	216,3	scharf rechts abbiegen auf SS203\Strada Statale Agordina	I39056 Nova Levante/ Welschnofen	1,9
	13:52	218,3	halb rechts halten auf SS641	I39056 Nova Levante/ Welschnofen	4,0
	14:00	222,2	links abbiegen auf SS641	I39056 Nova Levante/ Welschnofen	8,6
	14:11	230,8	halb rechts halten auf SS641	I39056 Nova Levante/ Welschnofen	24,8
	14:46	255,7	scharf rechts abbiegen auf SS241\Strada Statale della Val d'Ega e P	I39056 Nova Levante/ Welschnofen	10,3

## Dolomitentour 2

10.09.2003

Seite: 2

Pension Berghang

Dauer: 6:42 h; Strecke: 300,8 km; Kosten: EUR 0,00 / 0,00 DM

Kraftstoffverbrauch: 12,0 Liter; ø 4,0 Liter / 100 km; Benzinkosten: EUR 13,23 / 25,88 DM

	Zeit	km	Beschreibung	Richtung	Diff. km
■	14:59	266,0	links abbiegen auf SS241\Strada Statale della Val d'Ega e P	I39056 Nova Levante/ Welschnofen	8,1
▶	15:09	274,1	I39056 Nova Levante/Welschnofen	AS Bozen Nord	16,8
■	15:29	290,9	rechts abbiegen auf SS12\Strada Statale dell'Abetone e del B	AS Bozen Nord	1,6
■	15:31	292,5	bei AS Bozen Nord weiter auf SS12\Strada Statale dell'Abetone e del B	I39050 Collepietra	0,1
■	15:31	292,5	bei AS Bozen Nord weiter auf SS12\Strada Statale dell'Abetone e del B	I39050 Collepietra	3,4
■	15:35	295,9	scharf rechts abbiegen auf SP132	I39050 Collepietra	5,0
▶	15:42	300,8	I39050 Collepietra		0,0