

Dolomitentour 3




































11.09.2003

Seite: 1

Pension Berghang

Dauer: 6:00 h; Strecke: 259,6 km; Kosten: EUR 0,00 / 0,00 DM

Kraftstoffverbrauch: 10,4 Liter; ø 4,0 Liter / 100 km; Benzinkosten: EUR 11,45 / 22,39 DM

	Zeit	km	Beschreibung	Richtung	Diff. km
	09:00	0,0	I39050 Collepietra	AS Bozen Nord	5,0
	09:07	5,0	scharf links abbiegen auf SS12\Strada Statale dell'Abetone e del B	AS Bozen Nord	3,4
	09:10	8,3	bei AS Bozen Nord halb links halten auf SS12\Strada Statale dell'Abetone e del B	I38038 Tesero	0,1
	09:10	8,4	bei AS Bozen Nord weiter auf SS12\Strada Statale dell'Abetone e del B	I38038 Tesero	1,6
	09:13	9,9	links abbiegen auf SS241	I38038 Tesero	11,8
	09:26	21,8	weiter auf SS620	I38038 Tesero	15,9
	09:44	37,7	links abbiegen auf SP215	I38038 Tesero	6,9
	09:53	44,5	links abbiegen auf SS48	I38038 Tesero	0,2
	09:53	44,8	I38038 Tesero	I38037 Paneveggio	8,2
	10:08	53,0	rechts abbiegen auf Via Guglielmo Marconi	I38037 Paneveggio	12,7
	10:24	65,7	I38037 Paneveggio	I32021 Agordo	1,9
	10:26	67,6	halb links halten auf SP81	I32021 Agordo	13,8
	10:41	81,4	halb rechts halten auf SS346\Strada Statale del Passo di San Pe	I32021 Agordo	5,7
	10:57	87,1	halb rechts halten auf SS346\Strada Statale del Passo di San Pe	I32021 Agordo	3,2
	11:03	90,3	halb rechts halten auf SS346\Strada Statale del Passo di San Pe	I32021 Agordo	3,4
	11:08	93,7	rechts abbiegen auf SS203\Strada Statale Agordina	I32021 Agordo	7,3
	11:20	101,1	halb links halten auf SS203\Strada Statale Agordina	I32021 Agordo	2,7
	11:27	103,7	I32021 Agordo	I32012 Dont	0,5
	11:28	104,2	links abbiegen auf SS347\Strada Statale del Passo Cereda e	I32012 Dont	20,4
	11:55	124,7	rechts abbiegen auf SS347\Strada Statale del Passo Cereda e	I32012 Dont	0,1
	11:56	124,8	links abbiegen auf SS251\Strada Statale della Val di Zoldo	I32012 Dont	0,1
	11:56	124,9	I32012 Dont	I32043 Pocol	42,1
	12:52	167,0	rechts abbiegen	I32043 Pocol	0,3
	12:53	167,4	I32043 Pocol	I39036 San Cassiano (BZ)	10,6
	13:03	177,9	rechts abbiegen	I39036 San Cassiano (BZ)	0,1
	13:03	178,0	halb rechts halten auf SP24\Strada Provinciale del Passo di Val	I39036 San Cassiano (BZ)	12,5
	13:20	190,5	scharf rechts abbiegen	I39036 San Cassiano (BZ)	0,1
	13:20	190,6	I39036 San Cassiano (BZ)	I39040 Siusi/Seis	3,0
	13:25	193,6	links abbiegen auf SS244	I39040 Siusi/Seis	4,5
	13:31	198,1	rechts abbiegen auf SS243	I39040 Siusi/Seis	15,2
	13:50	213,3	rechts abbiegen auf SS242	I39040 Siusi/Seis	4,5
	13:56	217,8	links abbiegen auf SS242	I39040 Siusi/Seis	3,2
	14:02	221,0	links abbiegen auf SS242	I39040 Siusi/Seis	18,9
	14:34	239,9	I39040 Siusi/Seis	I39050 Collepietra	19,7
	15:00	259,6	I39050 Collepietra		0,0

Dolomitentour 3

11.09.2003

Seite: 2

Pension Berghang

Dauer: 6:00 h; Strecke: 259,6 km; Kosten: EUR 0,00 / 0,00 DM

Kraftstoffverbrauch: 10,4 Liter; ø 4,0 Liter / 100 km; Benzinkosten: EUR 11,45 / 22,39 DM