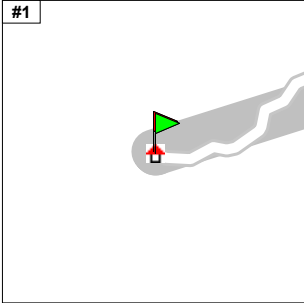
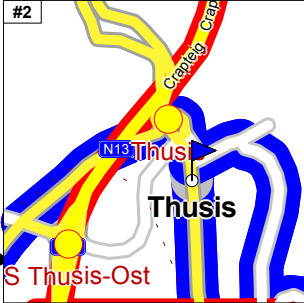
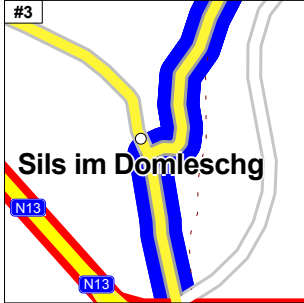
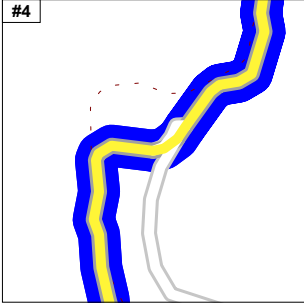
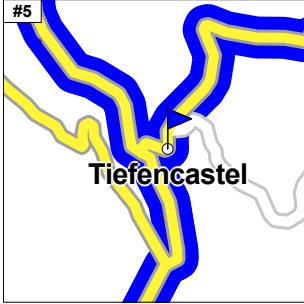
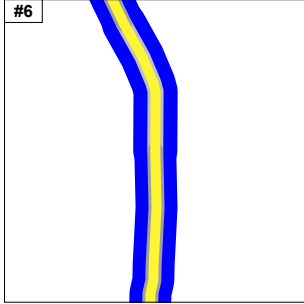
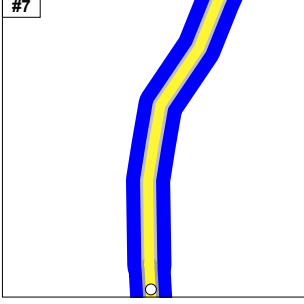
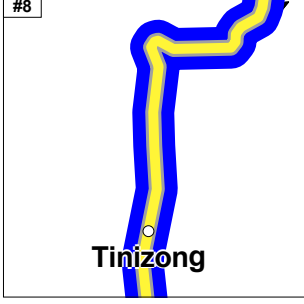
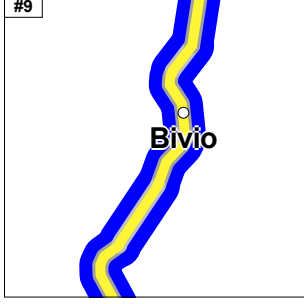


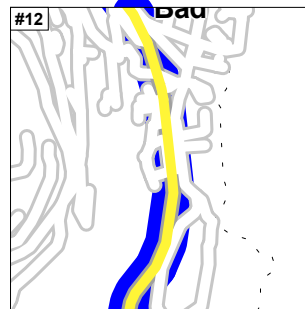
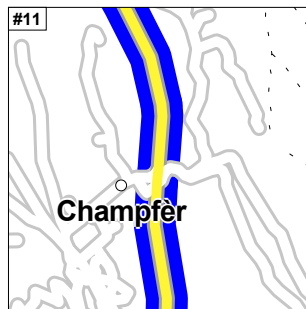
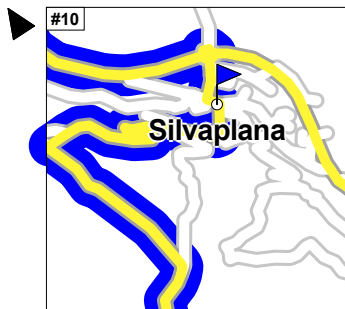
über CH7430 Thusis, CH7450 Tiefencastel, CH7513 Silvaplana, CH7504 Pontresina, I23030 Livigno, I23032 Bormio, Bei / CH -I, Bei / CH -I, CH7536 Sta. Maria im Münstertal, CH7530 Zernez, Albulapass

Zeit	Weg	Anweisung	Karte	Richtung
<div style="display: flex; justify-content: space-around;"> <div style="text-align: center;">  <p>#1</p> </div> <div style="text-align: center;">  <p>#2</p> </div> <div style="text-align: center;">  <p>#3</p> </div> </div>				
08:30	0,0	Bei Tschappina auf Heinzenbergstrasse	#1	
08:51	7,6	Links abbiegen auf Altdorfstrasse	#2	
08:53	7,8	Halb links auf Neudorfstrasse	#2	
08:53	7,9	Bei Thusis auf Neudorfstrasse	#2	Alvaschein
08:53	8,1	Rechts abbiegen auf 13	#2	Thusis
08:53	8,2	Halb links auf 417	#2	Thusis
08:54	8,7	Bleiben auf Schynstrasse	#2	Alvaschein
08:55	8,9	Weiter auf Schynstrasse	#2	Alvaschein
08:56	9,6	Rechts abbiegen auf Bei der Kirche	#3	Alvaschein
08:57	9,6	Halb rechts auf Schynstrasse	#3	Alvaschein
<div style="display: flex; justify-content: space-around;"> <div style="text-align: center;">  <p>#4</p> </div> <div style="text-align: center;">  <p>#5</p> </div> <div style="text-align: center;">  <p>#6</p> </div> </div>				
09:00	10,9	Links halten auf 417	#4	Alvaschein
09:08	20,6	Weiter auf 417/3	#5	Tiefencastel
09:09	21,1	Rechts abbiegen auf 3	#5	
09:09	21,3	Bei Tiefencastel auf 3	#5	Cunter
09:17	29,2	Bleiben auf Stradung	#6	Rona
<div style="display: flex; justify-content: space-around;"> <div style="text-align: center;">  <p>#7</p> </div> <div style="text-align: center;">  <p>#8</p> </div> <div style="text-align: center;">  <p>#9</p> </div> </div>				
09:20	30,9	Bleiben auf Veia Principala	#7	Rona
09:24	32,7	Bleiben auf 3	#8	Rona
09:30	***	Pause (30 min)		
10:09	47,5	Halb links auf Contanole Strd	#9	Silvaplana

Zeit	Weg	Anweisung	Karte	Richtung
------	-----	-----------	-------	----------

10:11 48,5 Halb links auf 3

#9 Silvaplana



10:21 61,8 Links halten auf Güglia Vda
 10:27 63,6 Links abbiegen auf Piazza Da Güglia

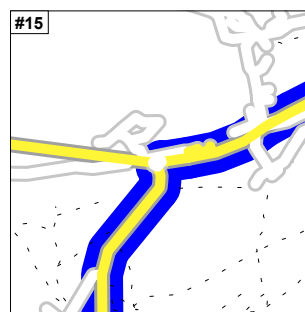
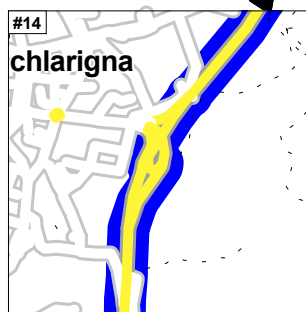
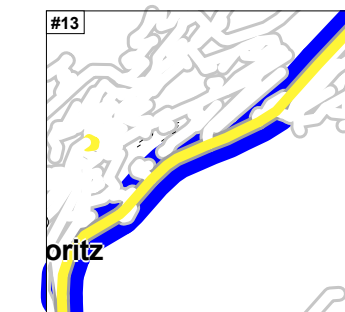
#10 Silvaplana
 #10 Silvaplana

10:27 63,6 Bei Silvaplana auf Piazza Da Güglia

#10 St. Moritz

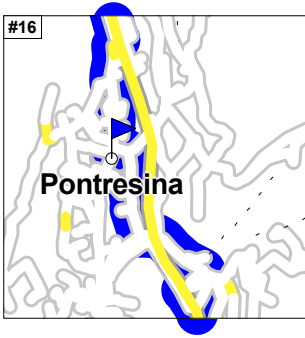
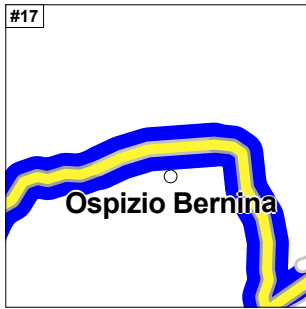
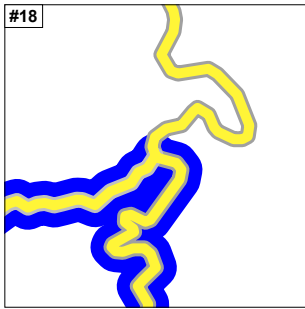
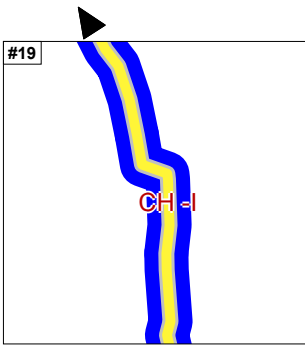
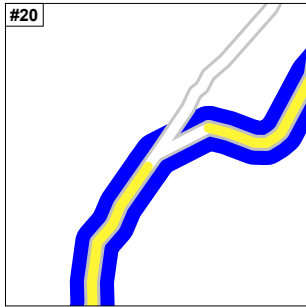
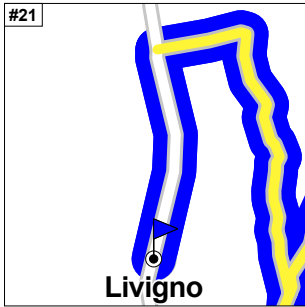
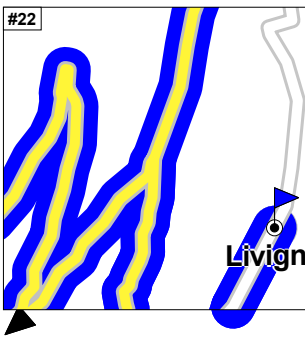
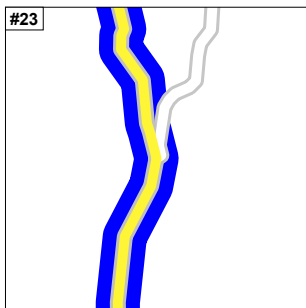
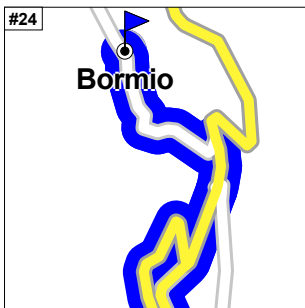
10:27 63,6 Bleiben auf 3
 10:27 63,7 Rechts abbiegen auf Farrer Vdal
 10:28 63,9 Halb links
 10:28 63,9 Im Kreisverkehr 2. Ausfahrt auf Stradun Chantunel
 10:33 65,7 Weiter auf Stradun Chantunel
 10:36 66,5 Weiter auf Stradun Chantunel
 10:36 66,6 Bleiben auf San Gian V
 10:39 67,6 Links halten auf 27
 10:40 67,9 Bleiben auf San Gian V
 10:41 68,1 Weiter auf San Gian V
 10:42 68,3 Bleiben auf 27
 10:42 68,7 Weiter auf 27

#10 St. Moritz
 #10 St. Moritz
 #10 St. Moritz
 #10 St. Moritz
 St. Moritz
 St. Moritz
 #11 St. Moritz
 #12 St. Moritz
 #12 St. Moritz
 St. Moritz
 #12 St. Moritz
 St. Moritz



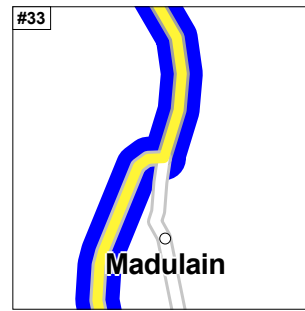
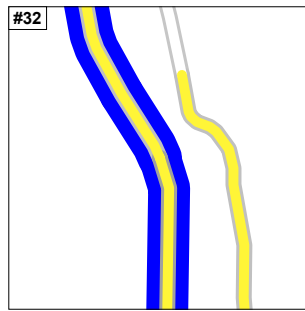
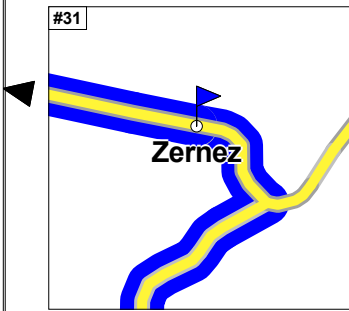
10:45 69,5 Bleiben auf Grevas V
 10:46 70,0 Weiter auf Grevas V
 10:47 70,3 Links halten auf 27
 10:49 71,7 Rechts halten
 10:49 72,0 Links abbiegen auf Engadinerstrasse
 10:49 72,1 Weiter auf Engadinerstrasse
 10:50 72,4 Weiter auf Engadinerstrasse
 10:50 72,4 Bleiben auf 27
 10:51 73,5 Halb rechts auf 29
 10:53 74,6 Weiter auf 29

#13 St. Moritz
 St. Moritz
 #13 St. Moritz
 #14 Pontresina
 #14 Pontresina
 Pontresina
 Pontresina
 #14 Pontresina
 #15 Pontresina
 Pontresina

Zeit	Weg	Anweisung	Karte	Richtung
			  	
10:55	76,3	Rechts abbiegen		#16 Pontresina
10:56	76,4	Links abbiegen auf La Staziun Vda		#16 Pontresina
10:57	76,7	Rechts abbiegen auf Mulin Vda		#16 Pontresina
11:00	77,2	Bei Pontresina auf Mulin Vda		#16 Ospizio Bernina
11:00	77,2	Rechts abbiegen auf Maistra V		#16 Ospizio Bernina
11:00	***	Pause (30 min)		
11:33	77,7	Halb links auf 29		#16 Ospizio Bernina
11:46	91,4	Links halten auf Bernina Pasl		#17 Livigno
11:47	91,8	Bleiben auf 29		#17 Livigno
11:50	95,1	Links abbiegen		#18 Livigno
			  	
11:54	98,7	Bleiben auf Forcola di Livigno		#19 Livigno
11:55	99,0	Bei Grenze CH -I bleiben auf Forcola Livigno		#19 Livigno
11:55	99,2	Bleiben auf		#19 Livigno
12:10	110,4	Rechts halten		#20 Livigno
12:14	112,2	Weiter auf		Livigno
12:16	113,7	Links abbiegen		#21 Livigno
12:21	114,5	Bei Livigno		#21 Isolaccia
			  	
12:28	116,8	Links abbiegen auf SS301		#22 Isolaccia
12:30	***	Pause (30 min)		
13:33	147,1	Halb links auf SS301		#23 Bormio
13:38	151,4	Weiter auf SS38		
13:38	151,8	Weiter auf SS38		
13:38	151,8	Weiter auf SS38		
13:39	152,0	Links abbiegen		#24

Zeit	Weg	Anweisung	Karte	Richtung	
▶ 13:42	152,7	Bei Bormio	#24		
<input checked="" type="checkbox"/>	13:46	153,4	Rechts abbiegen auf SS38	#24	Bormio
	13:47	153,6	Weiter auf SS38		
	13:47	153,6	Weiter auf SS38		
<input checked="" type="checkbox"/>	13:47	153,9	Rechts abbiegen auf SS38	#24	
	13:54	160,8	Bleiben auf Galleria del Rastello	#25	▼
	13:54	161,2	Rechts halten auf SS38	#25	
<input checked="" type="checkbox"/>	14:00	***	Pause (30 min)		
<input checked="" type="checkbox"/>	14:34	170,3	Zurück auf SS38	#26	
	14:37	173,4	Links halten auf Passo Dello Stelvio	#27	
▶ 14:37	173,6	Bei / CH -I auf Passo Dello Stelvio	#27		
	14:38	173,7	Rechts halten auf SS38	#27	
	14:41	176,8	Weiter auf Passo Umbrail		
	14:41	177,0	Bei Grenze CH -I rechts halten auf Umbrail Pass	#28	
▶ 14:41	177,0	Bei / CH -I auf Umbrail Pass	#28	Sta. Maria im Münstertal	
	14:41	177,1	Bleiben auf Umbrail V	#28	Sta. Maria im Münstertal
<input checked="" type="checkbox"/>	14:59	189,8	Links abbiegen auf Döss Da Punt V	#29	Sta. Maria im Münstertal
<input checked="" type="checkbox"/>	15:00	190,1	Halb links auf Chasatschas	#29	Sta. Maria im Münstertal
▶ 15:00	190,1	Bei Sta. Maria im Münstertal auf Chasatschas	#29		
	15:01	190,3	Bleiben auf 28	#29	
	15:27	212,9	Weiter auf 28		
<input checked="" type="checkbox"/>	15:30	***	Pause (30 min)		
<input checked="" type="checkbox"/>	16:08	223,6	Halb links auf Urtatsch	#30	

Zeit Weg Anweisung Karte Richtung



- 16:10 224,9 Links abbiegen auf Sura V
- 16:11 225,1 Halb rechts auf Buorcha
- 16:11 225,2 Halb links auf Röven

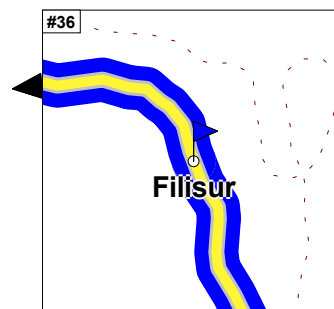
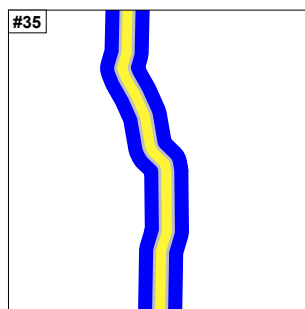
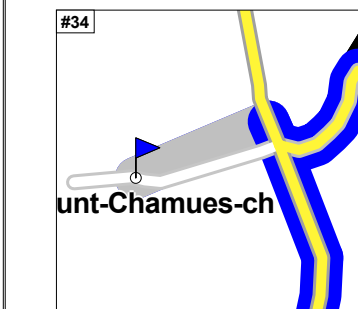
#31
#31
#31

16:12 225,4 Bei Zernez auf Röven

#31

- 16:13 225,6 Bleiben auf 27
- 16:23 238,1 Weiter auf 27
- 16:26 242,7 Bleiben auf Umfahrungsstrasse
- 16:28 244,1 Halb links auf 27
- 16:29 245,1 Weiter auf 27

#31
#32
#33



16:31 245,9 Bei La Punt-Chamues-ch auf 27

#34 Filisur

- 16:33 246,8 Links abbiegen
- 16:43 255,7 Links halten auf Albulapass
- 16:43 255,8 Rechts halten
- 17:00 *** Pause (30 min)

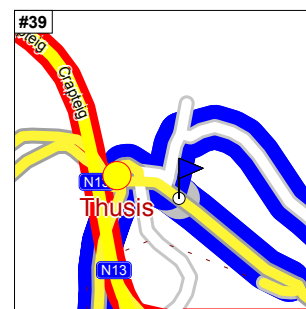
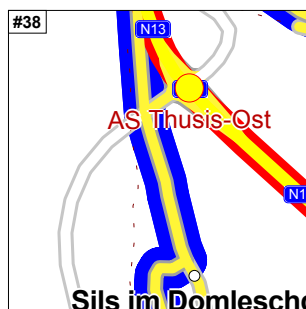
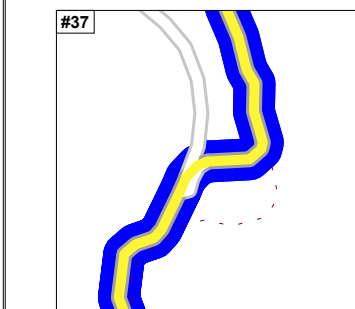
#34 Filisur
#35 Filisur
#35 Filisur

17:38 276,6 Bei Filisur

#36 Thuisis

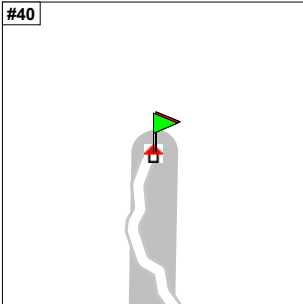
- 17:45 281,8 Weiter auf 417
- 17:48 283,7 Weiter auf 417
- Jetzt Tanken?!
- 17:51 286,3 Weiter auf 417/3
- 17:51 286,8 Weiter auf 417

Thuisis
Thuisis
Thuisis
Thuisis



- 17:59 296,5 Rechts halten auf Schynstrasse
- 18:03 297,8 Halb links auf Bei der Kirche

#37 Thuisis
#38 Thuisis

Zeit	Weg	Anweisung	Karte	Richtung
18:03	297,9	Links abbiegen auf Schynstrasse	#38	Thusis
18:05	298,5	Weiter auf Schynstrasse		Thusis
18:06	298,7	Bleiben auf 417	#38	
18:06	299,3	Halb rechts auf 13	#39	
18:06	299,4	Links abbiegen auf Neudorfstrasse	#39	
18:06	299,5	Weiter auf Neudorfstrasse		
18:07	299,6	Bei Thusis auf Neudorfstrasse	#39	
18:07	299,6	Rechts abbiegen auf Altdorfstrasse	#39	
18:08	299,9	Rechts abbiegen auf Heinzenbergstrasse	#39	
<div data-bbox="165 600 469 902"><p>#40</p></div>				
18:30	307,4	Bei Tschappina	#40	