

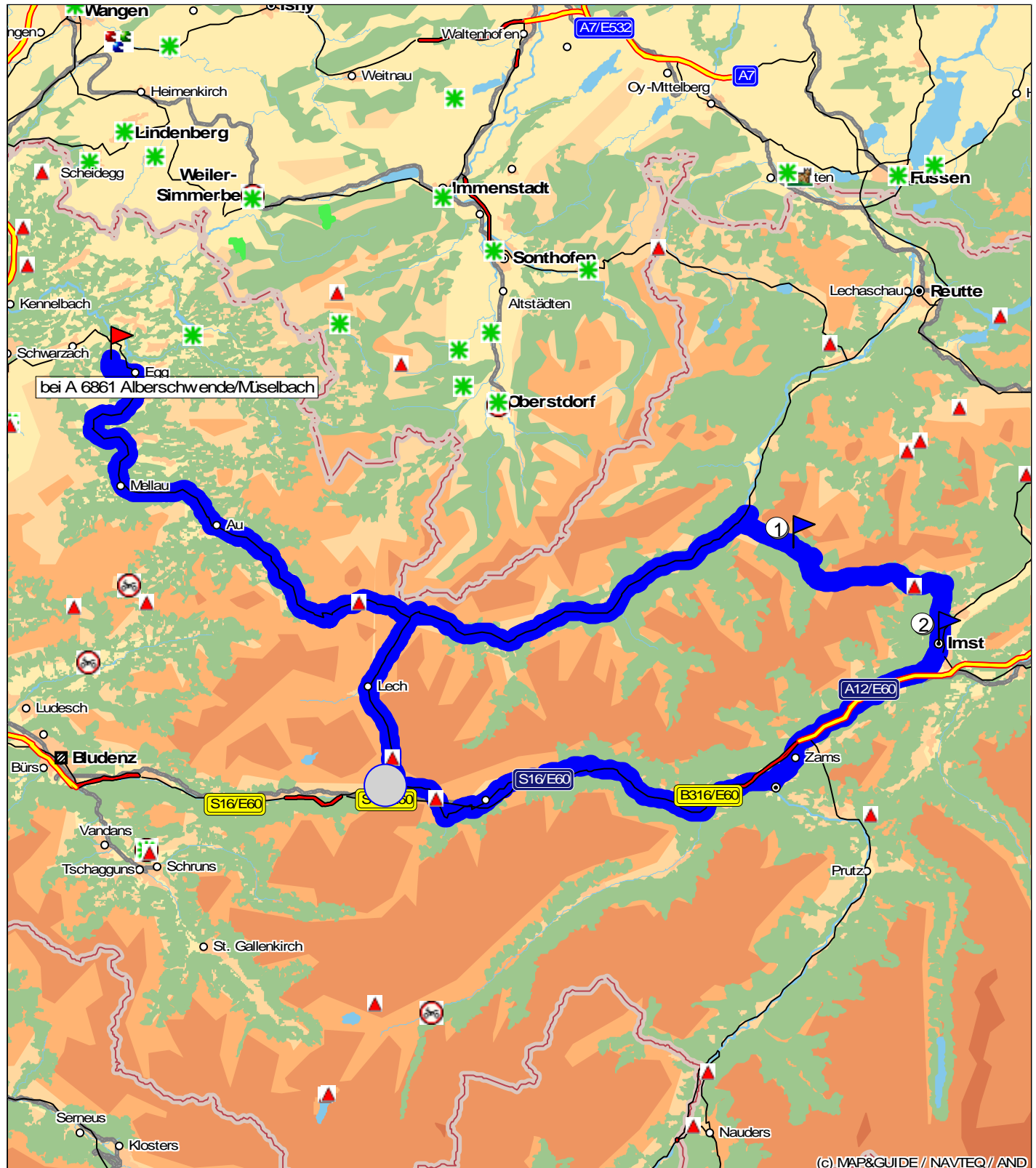
Gasthof Alpenrose Motorradtour - Lechtal, Arlberg, Flexenpass


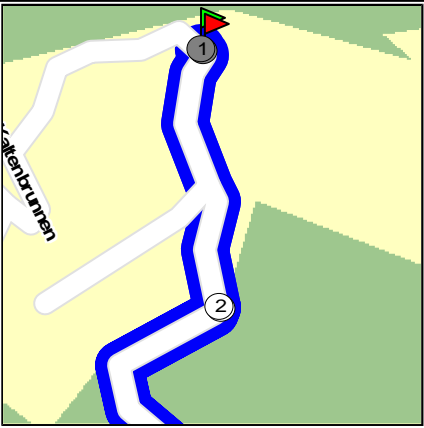

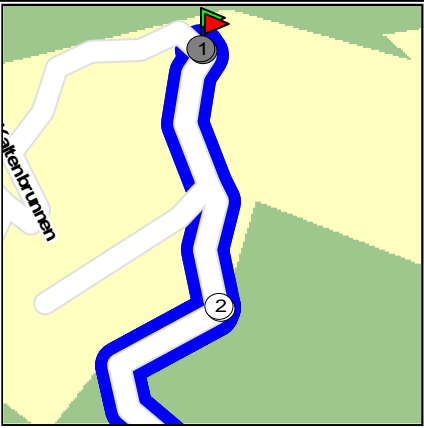






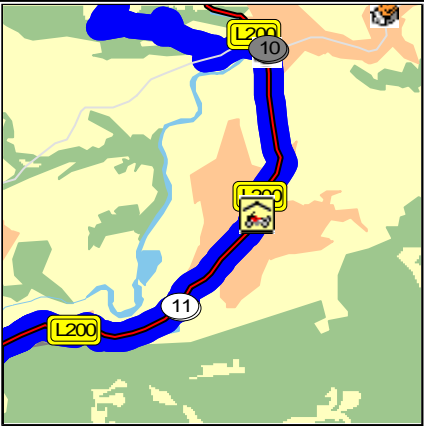
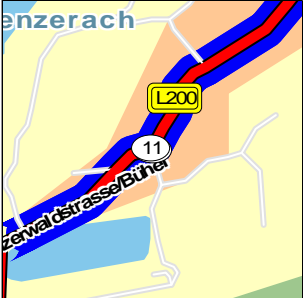

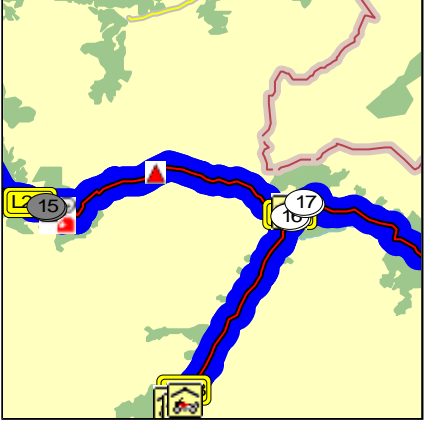

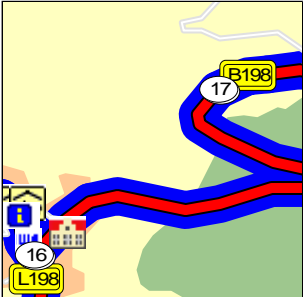
von bei A 6861 Alberschwende/Müselbach nach bei A 6861 Alberschwende/Müselbach


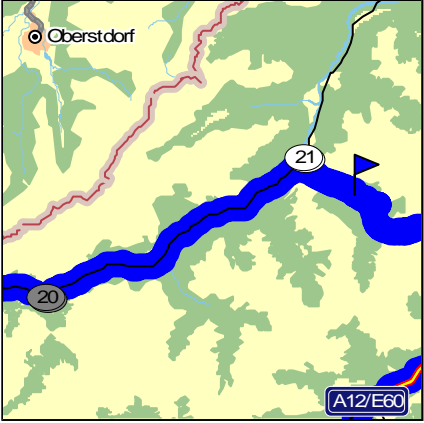
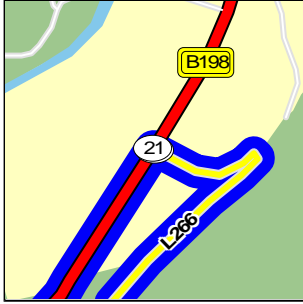

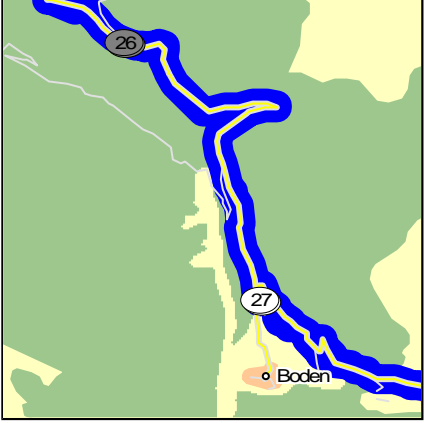
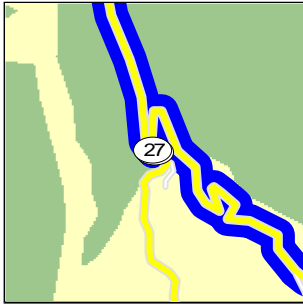

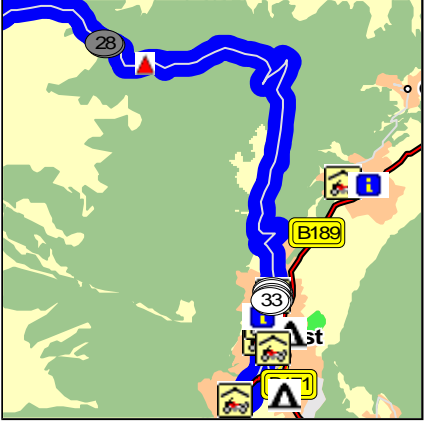




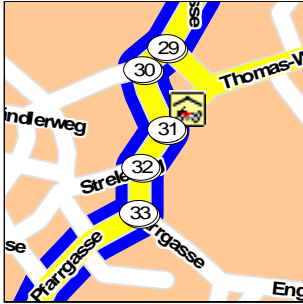
Fahrzeug: Motorrad Tour; Optimierung: 95% auf Zeit

Dauer: 7:54 h; Strecke: 237,2 km; Kosten: EUR 59,29


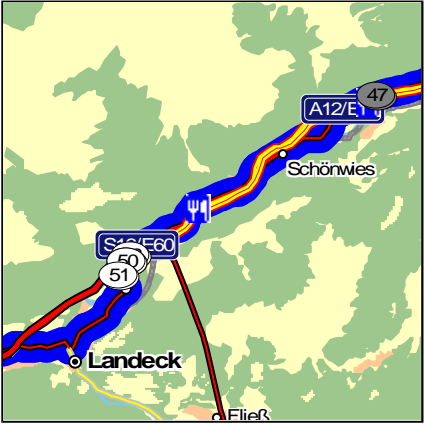







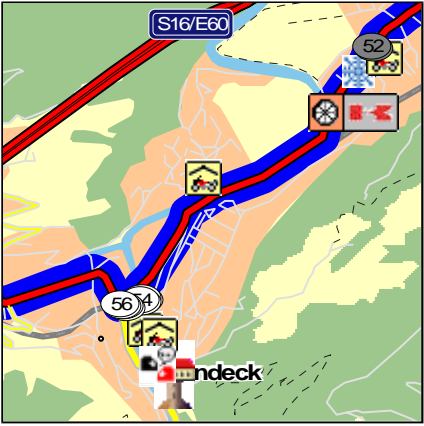




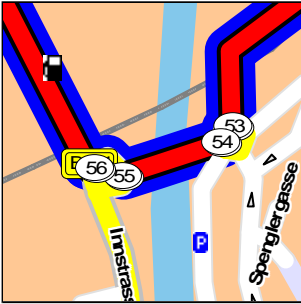
Kraftstoffverbrauch: 9,6 l; \varnothing 4,1 l/100 km; Kraftstoffkosten: EUR 10,60


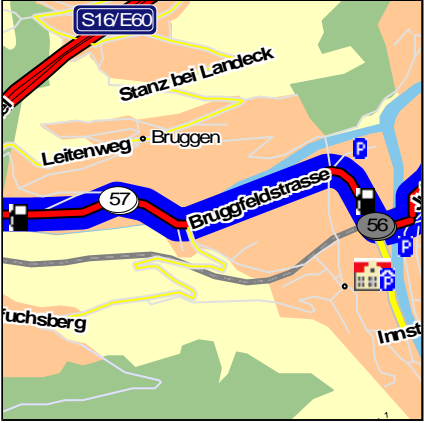

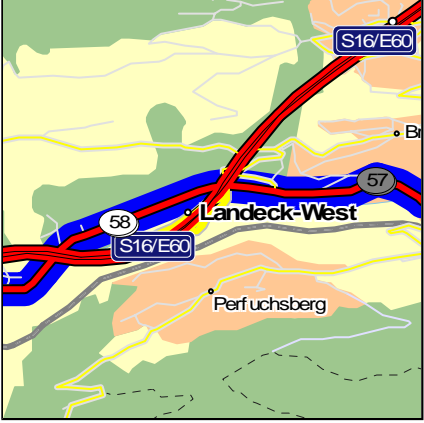

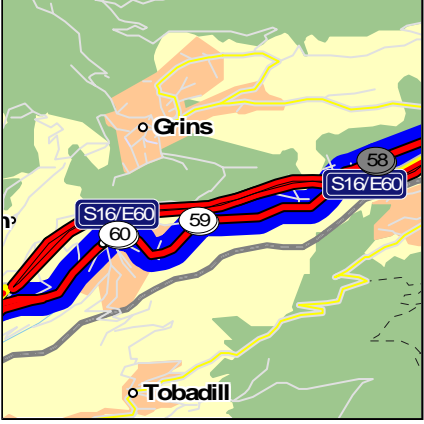

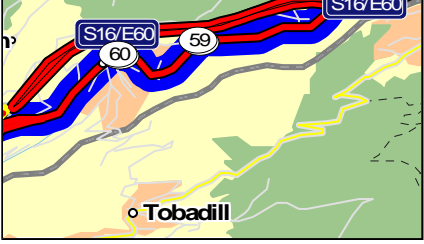

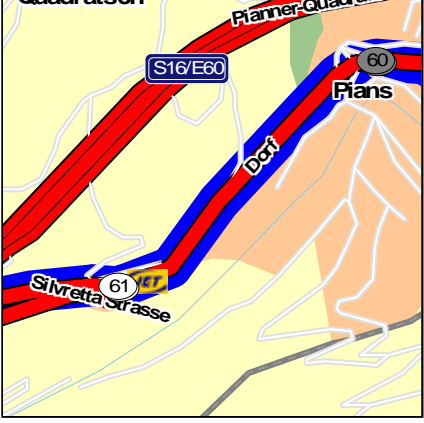


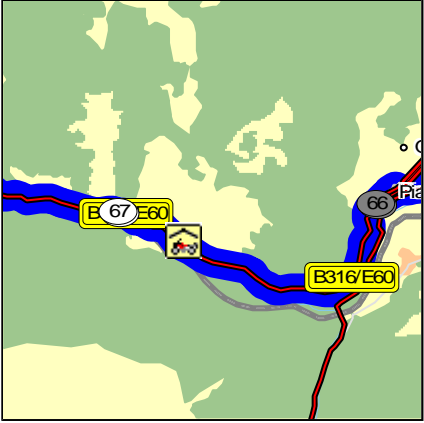
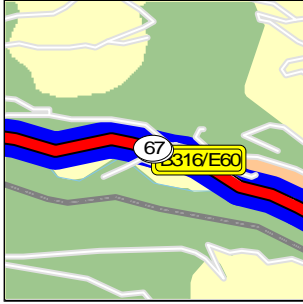
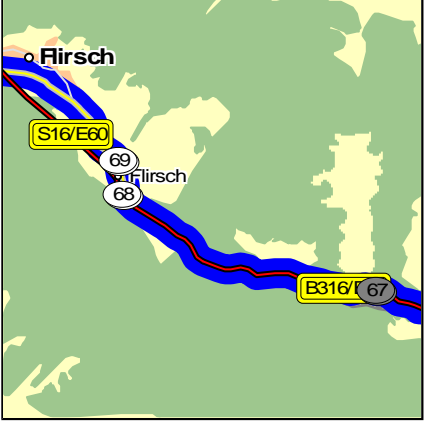

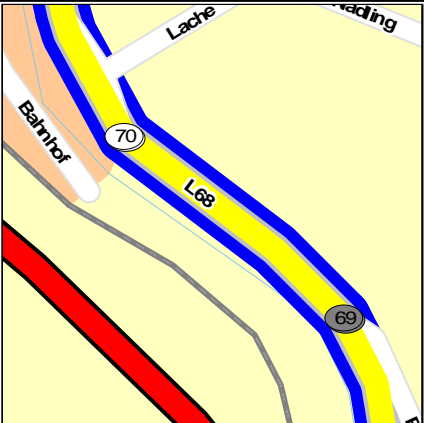
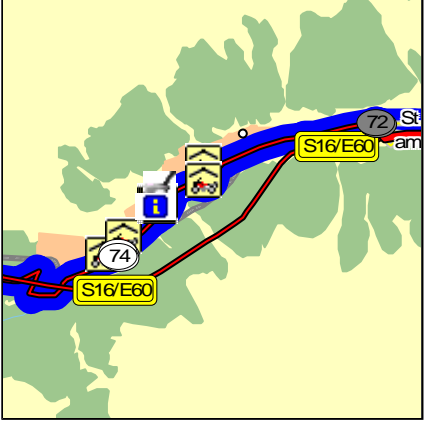
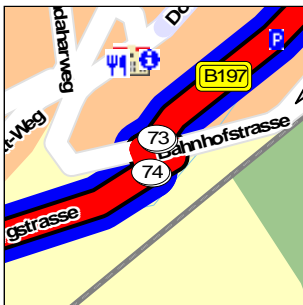
Nr.	Beschreibung	Zeit	km	Abschnittskarten
1	 bei A 6861 Alberschwende/Müselbach Richtung Egg	09:00	0,0	
2	 geradeaus weiter auf Gorban Richtung Egg	09:04	0,2	
7	 rechts abbiegen auf Kammern Richtung Egg	09:10	3,6	
8	 geradeaus weiter auf Egg Richtung Egg	09:11	3,7	
9	 links abbiegen auf L26 Richtung Egg	09:11	3,8	
10	 in Egg rechts abbiegen auf Bregenzerwaldstrasse/Egg (L200) Richtung Andelsbuch	09:12	4,6	
11	 in Andelsbuch rechts abbiegen auf Bregenzerwaldstrasse/Bühel/Unterbezegg (L200) Richtung Bersbuch	09:17	8,1	
				
16	 in Warth links abbiegen auf Warth (L198) Richtung Steeg	10:37	50,7	
17	 geradeaus weiter auf B198 Richtung Steeg	10:39	52,0	
				

Nr.	Beschreibung	Zeit km	Abschnittskarten
21	 rechts abbiegen auf L266 Richtung Bschlabs	11:35 84,4	
			
27	 links abbiegen auf L72 Richtung Pfafflar	12:03 94,1	
			
29	 in Imst geradeaus weiter auf Vogelhändlerweg/Vogelhändlergasse Richtung A 6460 Imst	12:27 112,7	
30	 links abbiegen auf Thomas-Walch-Strasse Richtung A 6460 Imst	12:27 112,7	
31	 rechts abbiegen auf Thomas-Walch-Strasse Richtung A 6460 Imst	12:27 112,8	
32	 halb links halten auf Pfarrgasse Richtung A 6460 Imst	12:27 112,9	
33	 rechts abbiegen auf Pfarrgasse Richtung A 6460 Imst	12:28 112,9	
			


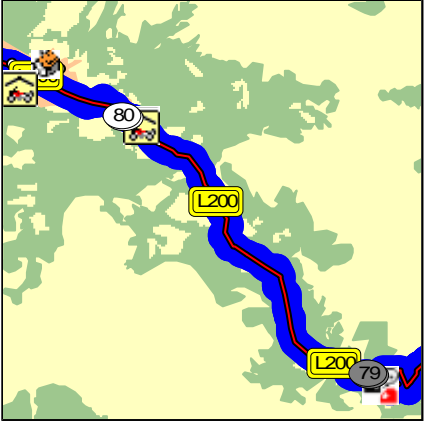

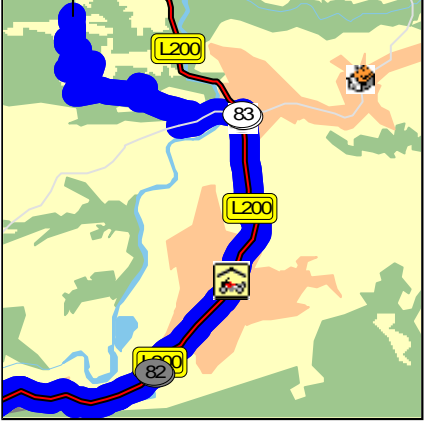

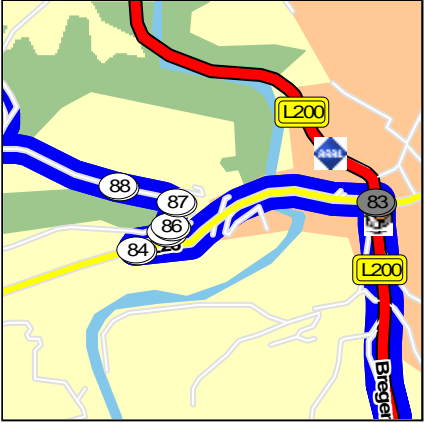




Nr.	Beschreibung	Zeit	km	Abschnittskarten
34	↑ geradeaus weiter auf Kramergasse Richtung A 6460 Imst	12:29	113,3	
35	↑ geradeaus weiter auf Doktor Carl Pfeiffenberger-Strasse Richtung A 6460 Imst	12:29	113,5	
36	↷ rechts abbiegen auf Sparkassenplatz/Doktor Carl Pfeiffenberger-Strasse Richtung A 6460 Imst	12:29	113,6	
37	↷ rechts abbiegen auf Rathausstrasse/Doktor Carl Pfeiffenberger-Strasse Richtung A 6460 Imst	12:29	113,7	
38	↶ links abbiegen auf Rathausstrasse/Doktor Carl Pfeiffenberger-Strasse Richtung A 6460 Imst	12:29	113,7	
39	🚩 A 6460 Imst Richtung AS Mils (136)	12:30	113,7	
40	↷ rechts abbiegen auf Rathausstrasse/Doktor Carl Pfeiffenberger-Strasse Richtung AS Mils (136)	12:30	113,7	
41	↷ rechts abbiegen auf Doktor Carl Pfeiffenberger-Strasse Richtung AS Mils (136)	12:30	113,8	
42	🌀 einfahren in Kreisverkehr Richtung AS Mils (136)	12:30	114,1	
43	↷ 2. Möglichkeit aus Kreisverkehr ausfahren auf Karl von Lutterotti-Strasse Richtung AS Mils (136)	12:31	114,1	
44	↑ geradeaus weiter auf B171 Bundesstrasse Richtung AS Mils (136)	12:32	114,6	
	P Pause (15 min.)			
45	↷ rechts halten auf B171 Richtung AS Mils (136)	12:51	116,4	
46	🌀 bei AS Mils (136) einfahren in Kreisverkehr Richtung Mils bei Imst	12:51	118,6	
47	↷ 1. Möglichkeit aus Kreisverkehr ausfahren auf B171 Richtung Mils/Schönwies	12:52	118,6	

Nr.	Beschreibung	Zeit	km	Abschnittskarten
48	 bei AS Zams (145) geradeaus weiter auf B171 Hauptstrasse Richtung Landeck/ Zams	13:06	128,6	
49	 in Zams einfahren in Kreisverkehr Richtung Landeck	13:06	128,9	
50	 2. Möglichkeit aus Kreisverkehr ausfahren auf B171 Hauptstrasse Richtung Landeck	13:06	128,9	
51	 halb links halten auf B171 Hauptstrasse Richtung Landeck	13:07	129,4	
52	 geradeaus weiter auf B171 Hauptstrasse Richtung Landeck	13:09	130,5	
	 Pause (15 min.)			
53	 in Landeck einfahren in Kreisverkehr Richtung Perfuchs	13:29	132,7	
54	 1. Möglichkeit aus Kreisverkehr ausfahren auf B171 Richtung Perfuchs	13:29	132,8	
	 U.S.W. Landeck, A6500 Landeck, Maisengasse 2, 0.42 km			
55	 in Perfuchs einfahren in Kreisverkehr Richtung Bruggen	13:29	132,9	
56	 1. Möglichkeit aus Kreisverkehr ausfahren auf B171 Richtung Bruggen	13:29	132,9	

Nr.	Beschreibung	Zeit km	Abschnittskarten
57	 in Bruggen halb links halten auf B171 Professor-Alois-Flir-Strasse Richtung AS Landeck-West	13:32 134,0	
58	 bei AS Landeck-West geradeaus weiter auf B171 Graf Richtung Bregenz/ Arlberg/ Paznauntal/ Silvretta/ Pians	13:33 135,3	
59	 in Pians halb links halten auf B171 Pianner Eck Richtung AE Pians	13:35 136,7	
60	 halb links halten auf B171 Richtung AE Pians	13:36 137,4	
61	 geradeaus weiter auf B171/B188 Silvretta Strasse Richtung Bregenz/ Arlberg/ Innsbruck	13:37 138,1	

Nr.	Beschreibung	Zeit km	Abschnittskarten		
67	<p>↑ in Strengen geradeaus weiter auf B316/E60 Klaus Richtung Flirsch</p> <p>P Pause (15 min.)</p>	13:43 143,7			
		68	<p>↻ bei Flirsch rechts abbiegen auf Anschlussstelle Flirsch Richtung Flirsch/ Schnann Pettneu</p>	14:00 146,5	
69	<p>↑ geradeaus weiter auf L68 Richtung Pettneu am Arlberg</p>	14:00 146,9			
70	<p>↻ halb links halten auf L68 Richtung Pettneu am Arlberg</p>	14:00 147,1			
73	<p>⦿ in Sankt Anton am Arlberg einfahren in Kreisverkehr Richtung Sankt Christoph</p>	14:17 160,3			
74	<p>↻ 2. Möglichkeit aus Kreisverkehr ausfahren auf B197 Arlbergstrasse Richtung Sankt Christoph</p>	14:17 160,3			

Nr.	Beschreibung	Zeit km	Abschnittskarten
76	<p>↷ rechts abbiegen auf L198 Richtung Zürs</p> <ul style="list-style-type: none"> 🏠 Berg-Klause Alpengaststätte, A6762 Stuben, , 1.28 km 🏠 Gasthof Traube, A6762 Stuben, , 0.57 km ⚠️ Flexenpass / 1773m / 10%, , , 1773m 	14:43 170,0	
77	<p>↷ halb rechts halten auf Bregenzerwaldstrasse/Hochkrumbach (L200) Richtung Nesslegg</p>	15:06 189,6	
78	<p>↑ in Nesslegg geradeaus weiter auf Nesslegg/Bregenzerwaldstrasse (L200) Richtung Schröcken</p> <p>P Pause (15 min.)</p>	15:10 193,7	
79	<p>↶ links abbiegen auf Bregenzerwaldstrasse (L200) Richtung Schoppernau</p>	15:29 197,1	

Nr.	Beschreibung	Zeit km	Abschnittskarten
80	 in Schoppernau halb rechts halten auf Bregenzerwaldstrasse (L200) Richtung Au	15:39 206,3	
83	 in Egg links abbiegen auf Egg (L26) Richtung bei A 6861 Alberschwende/ Müselbach	16:27 232,6	
84	 rechts abbiegen auf Egg Richtung bei A 6861 Alberschwende/ Müselbach	16:29 233,4	
85	 halb links halten auf Egg Richtung bei A 6861 Alberschwende/ Müselbach	16:29 233,5	
86	 geradeaus weiter auf Kammern Richtung bei A 6861 Alberschwende/ Müselbach	16:29 233,5	
87	 links abbiegen auf Kammern Richtung bei A 6861 Alberschwende/ Müselbach	16:30 233,6	
88	 geradeaus weiter auf Gorbachreuthe Richtung bei A 6861 Alberschwende/ Müselbach	16:31 233,8	

Nr.	Beschreibung	Zeit	km	Abschnittskarten
92	⤵ links abbiegen auf Gorban Richtung bei A 6861 Alberschwende/ Müselbach	16:37	235,7	
93	⤴ geradeaus weiter auf Kaltenbrunnen Richtung bei A 6861 Alberschwende/ Müselbach	16:39	236,1	
	P Pause (15 min.)			
94	🚩 bei A 6861 Alberschwende/Müselbach Richtung	16:55	237,2	