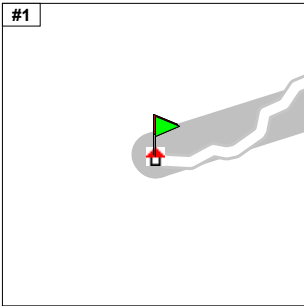
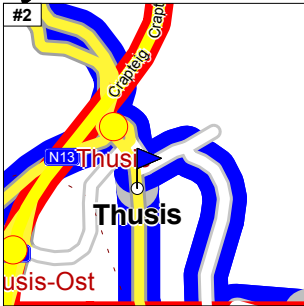
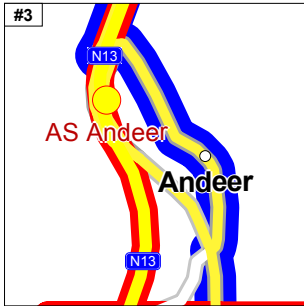
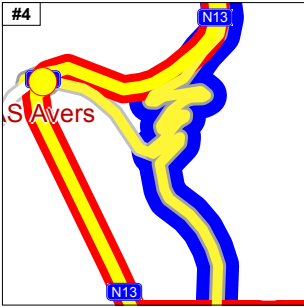
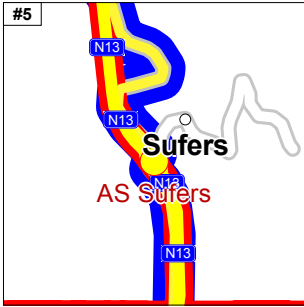
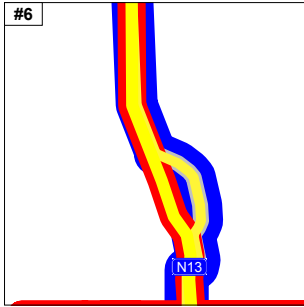
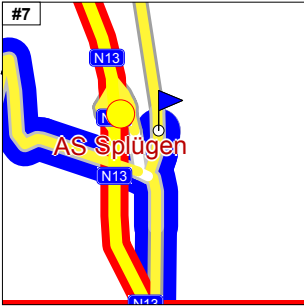
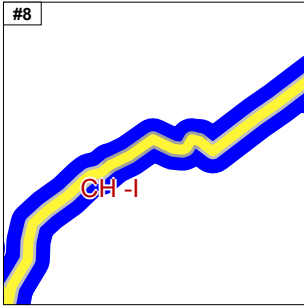
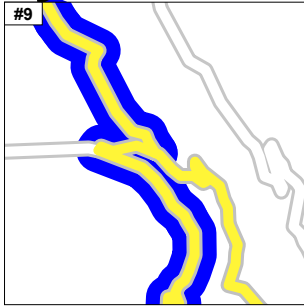
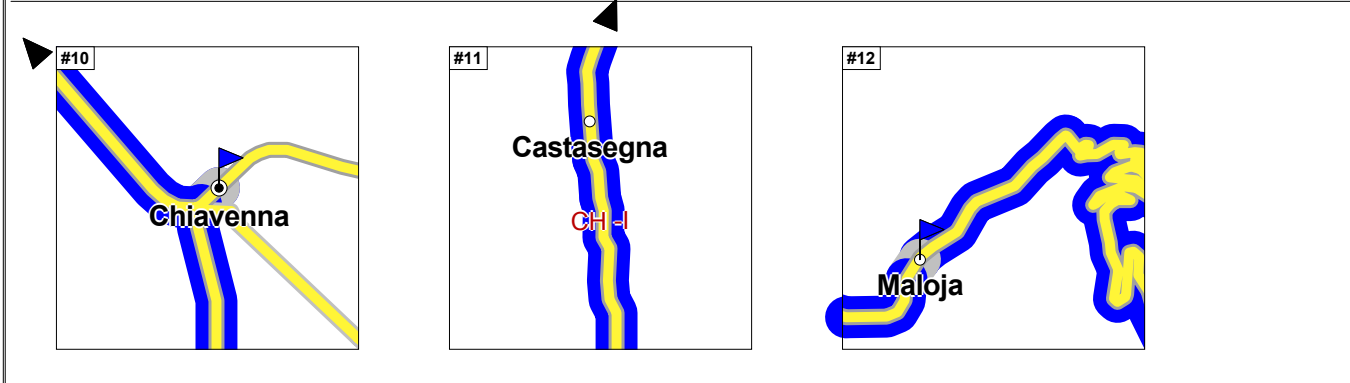


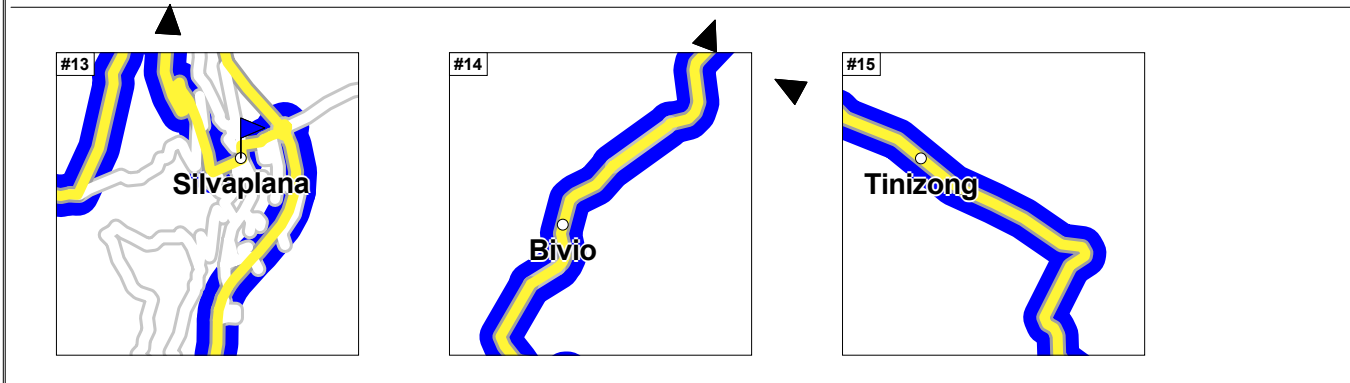
Wegbeschreibung von CH7428 Bei Tschappina nach CH7428 Bei Tschappina über CH7430 Thusis, CH7435 Splügen, I23022 Chiavenna, CH7516 Maloja, CH7513 Silvaplana, CH7450 Tiefencastel, CH7430 Thusis
 Ergebnis: 180.0 km, 6:08 h, 94 DM / 48 Euro, Kraftstoff

Zeit	Weg	Anweisung	Karte	Richtung
				
				
				
08:30	0,0	Bei Tschappina auf Heinzenbergstrasse	#1	
08:51	7,6	Links abbiegen auf Altdorfstrasse	#2	
08:53	7,8	Halb links auf Neudorfstrasse	#2	
08:53	7,9	Bei Thusis auf Neudorfstrasse	#2	Sufers
08:53	8,1	Rechts abbiegen auf 13	#2	Sufers
08:53	8,2	Weiter auf 13	#2	Sufers
08:53	8,2	Rechts halten	#2	Sufers
08:55	10,4	Weiter auf 13		Sufers
08:57	11,7	Weiter auf 13		Sufers
09:00	14,7	Bei AS Zillis weiter auf 13		Sufers
09:00	14,9	Weiter auf 13		Sufers
09:06	19,1	Rechts halten auf 13	#3	Sufers
09:08	20,2	Bei AS Andeer rechts abbiegen auf 13	#3	Sufers
				
				
				
09:10	22,5	Rechts abbiegen auf 13	#4	Sufers
09:17	29,1	Bei AS Sufers weiter auf 13		Sufers
09:17	29,2	Bei AS Sufers halb links	#5	
09:21	32,5	Halb rechts auf 13	#6	
				
				
				
09:23	33,8	Rechts abbiegen auf 13	#7	
09:24	34,0	Bei Splügen auf 13	#7	Madesimo

Zeit	Weg	Anweisung	Karte	Richtung
09:24	34,1	Rechts abbiegen	#7	Madesimo
09:25	34,2	Bei AS Splügen weiter auf		Madesimo
09:30	***	Pause (30 min)		
10:06	43,0	Bei Grenze CH -I rechts halten auf Passo Dello Spluga	#8	Madesimo
10:07	43,5	Halb rechts auf SS36	#8	Madesimo
10:20	55,6	Links abbiegen auf SS36	#9	Campodolcino
10:26	59,8	Weiter auf SS36		San Giacomo Filippo
10:48	73,3	Weiter auf SS36		



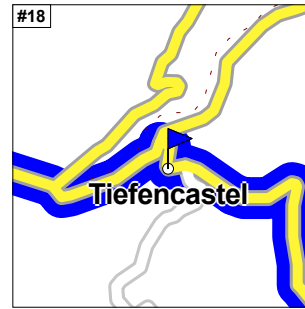

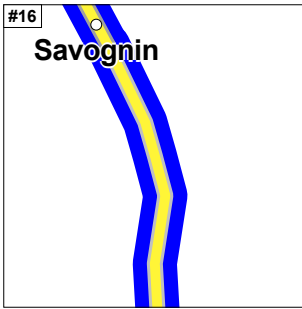
10:48	73,3	Halb rechts auf SS36	#10	
10:48	73,4	Bei Chiavenna auf SS36	#10	Prosto
10:48	73,6	Halb rechts auf SS37	#10	Prosto
11:00	***	Pause (30 min)		
11:36	83,6	Bei Grenze CH -I rechts halten auf 3	#11	Castasegna
11:39	86,8	Weiter auf 3		Casaccia
11:40	87,9	Weiter auf 3		Casaccia
11:44	92,4	Weiter auf 3		Casaccia
11:46	93,6	Weiter auf 3		Casaccia
11:56	104,3	Halb links auf Maloja Pasl	#12	
11:57	104,6	Halb rechts auf 3	#12	
11:58	105,1	Bei Maloja auf 3	#12	Plaun da Lej



12:08	115,4	Bleiben auf Stradun Chantunel	#13	Silvaplana
12:10	116,1	Halb links	#13	Silvaplana
12:10	116,1	Im Kreisverkehr 2. Ausfahrt auf Farrer Vdal	#13	Silvaplana
12:11	116,3	Links abbiegen auf 3	#13	Silvaplana
12:11	116,3	Bleiben auf Piazza Da Güglia	#13	Silvaplana
12:11	116,4	Bei Silvaplana auf Piazza Da Güglia	#13	Bivio
12:11	116,4	Rechts abbiegen auf Güglia Vda	#13	Bivio
12:17	118,2	Rechts halten auf 3	#13	Bivio
12:27	131,5	Halb rechts auf Contanole Strd	#14	Mulegns
12:29	132,4	Halb rechts auf 3	#14	Mulegns
12:30	***	Pause (30 min)		
13:14	147,2	Bleiben auf Veia Principala	#15	Tiefencastel

Zeit Weg Anweisung

Karte Richtung



13:18 149,0 Bleiben auf Stradung
13:21 150,8 Bleiben auf 3

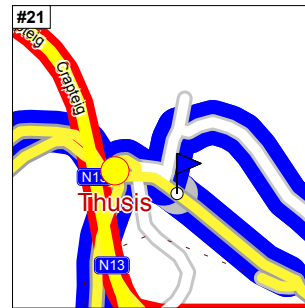
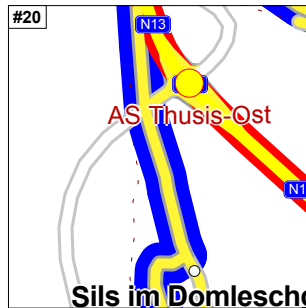
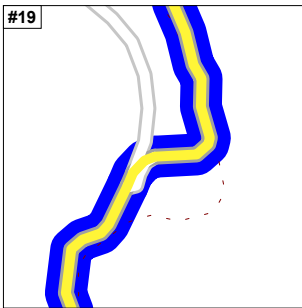
#16 Tiefencastel
#17 Tiefencastel

▶ 13:29 158,7 Bei Tiefencastel auf 3

#18 Alvaschein

⊞ 13:29 158,8 Links abbiegen auf 3
13:30 159,4 Weiter auf 417

#18 Alvaschein
Alvaschein



13:38 169,0 Rechts halten auf Schynstrasse
⊞ 13:41 170,3 Halb links auf Bei der Kirche
⊞ 13:42 170,4 Links abbiegen auf Schynstrasse
13:43 171,0 Weiter auf Schynstrasse
13:44 171,3 Bleiben auf 417
⊞ 13:45 171,8 Halb rechts auf 13
⊞ 13:45 171,9 Links abbiegen auf Neudorfstrasse
13:45 172,0 Weiter auf Neudorfstrasse

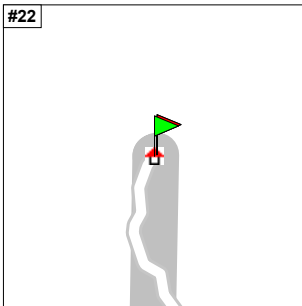
#19 Thusis
#20 Thusis
#20 Thusis
Thusis
#20
#21
#21

▶ 13:45 172,1 Bei Thusis auf Neudorfstrasse

#21

⊞ 13:45 172,2 Rechts abbiegen auf Altdorfstrasse
⊞ 13:47 172,4 Rechts abbiegen auf Heinzenbergstrasse
P 14:00 *** Pause (30 min)

#21
#21



▶ 14:38 180,0 Bei Tschappina

#22

Zeit Weg Anweisung

Karte Richtung
