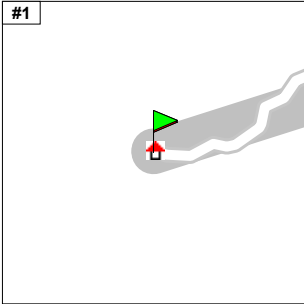
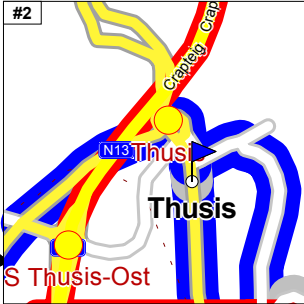
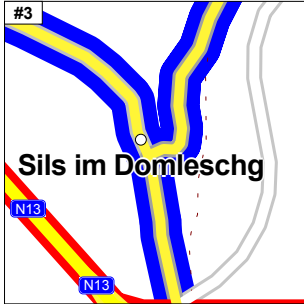
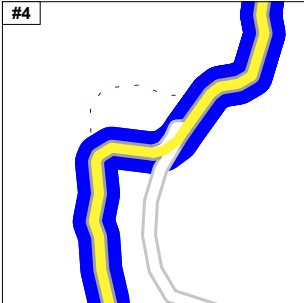
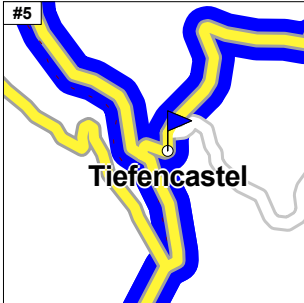
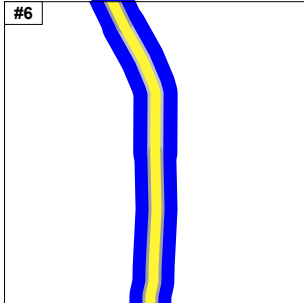
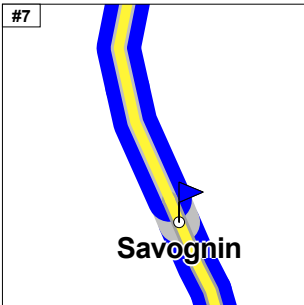
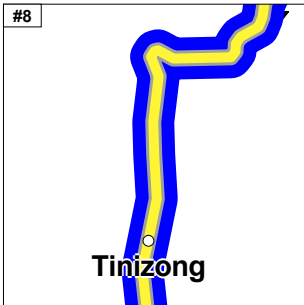
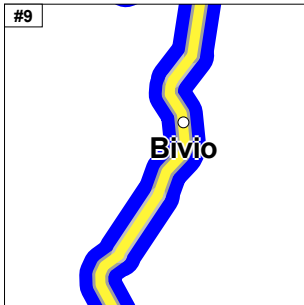
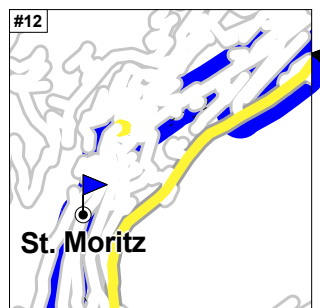
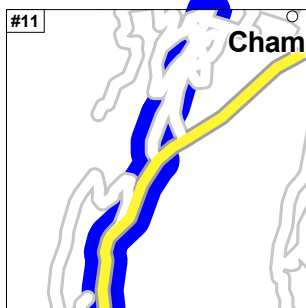
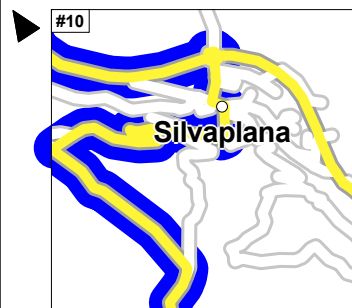


Vom Berggasthaus Beverin  
 über CH7430 Thusis, CH7450 Tiefencastel, CH7460 Savognin, CH7500 St. Moritz, CH7542 Susch, CH7260 Davos 3 / Dorf  
 Ergebnis: 192.7 km, 6:36 h, 100 DM / 51 Euro, Kraftstoffverbrauch

Zeit	Weg	Anweisung	Karte	Richtung
<div style="display: flex; justify-content: space-around;"> <div style="text-align: center;">  <p>#1</p> </div> <div style="text-align: center;">  <p>#2</p> </div> <div style="text-align: center;">  <p>#3</p> </div> </div>				
▶ 09:00	0,0	Bei Tschappina auf Heinzenbergstrasse	#1	
⊞ 09:21	7,6	Links abbiegen auf Altdorfstrasse	#2	
⊞ 09:23	7,8	Halb links auf Neudorfstrasse	#2	
▶ 09:23	7,9	Bei Thusis auf Neudorfstrasse	#2	Alvaschein
⊞ 09:23	8,1	Rechts abbiegen auf 13	#2	Thusis
⊞ 09:23	8,2	Halb links auf 417	#2	Thusis
09:24	8,7	Bleiben auf Schynstrasse	#2	Alvaschein
09:25	8,9	Weiter auf Schynstrasse	#2	Alvaschein
⊞ 09:26	9,6	Rechts abbiegen auf Bei der Kirche	#3	Alvaschein
⊞ 09:27	9,6	Halb rechts auf Schynstrasse	#3	Alvaschein
<div style="display: flex; justify-content: space-around;"> <div style="text-align: center;">  <p>#4</p> </div> <div style="text-align: center;">  <p>#5</p> </div> <div style="text-align: center;">  <p>#6</p> </div> </div>				
09:30	10,9	Links halten auf 417	#4	Alvaschein
09:38	20,6	Weiter auf 417/3	#4	Tiefencastel
⊞ 09:39	21,1	Rechts abbiegen auf 3	#5	
▶ 09:39	21,3	Bei Tiefencastel auf 3	#5	Cunter
09:47	29,2	Bleiben auf Stradung	#6	
<div style="display: flex; justify-content: space-around;"> <div style="text-align: center;">  <p>#7</p> </div> <div style="text-align: center;">  <p>#8</p> </div> <div style="text-align: center;">  <p>#9</p> </div> </div>				
▶ 09:49	30,4	Bei Savognin auf Stradung	#7	Rona

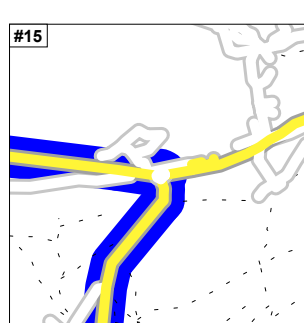
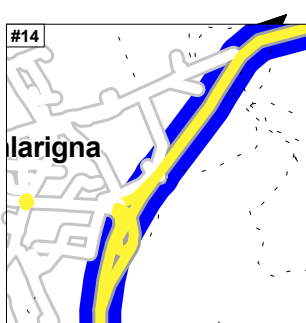
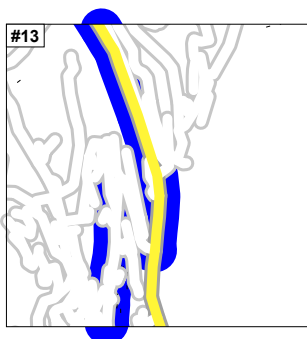
Zeit	Weg	Anweisung	Karte	Richtung
09:50	30,9	Bleiben auf Veia Principala	#7	Rona
09:54	32,7	Bleiben auf 3	#8	Rona
10:00	***	Pause (30 min)		
10:39	47,5	Halb links auf Contanole Strd	#9	St. Moritz
10:41	48,5	Halb links auf 3	#9	St. Moritz



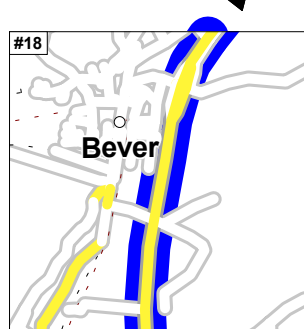
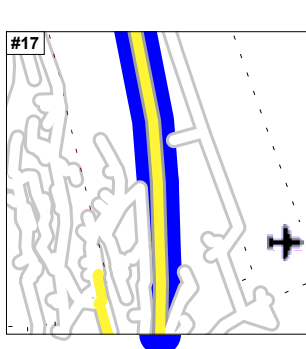
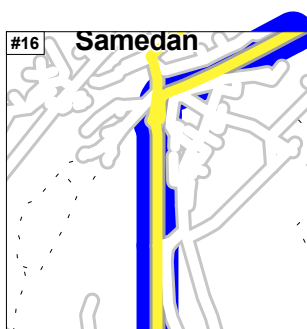
10:51	61,8	Links halten auf Güglia Vda	#10	St. Moritz
10:57	63,6	Links abbiegen auf Piazza Da Güglia	#10	St. Moritz
10:57	63,6	Bleiben auf 3	#10	St. Moritz
10:57	63,6	Rechts abbiegen auf Farrer Vdal	#10	St. Moritz
10:58	63,8	Halb links	#10	St. Moritz
10:58	63,9	Im Kreisverkehr 2. Ausfahrt auf Stradun Chantunel	#10	St. Moritz
11:03	65,7	Halb links auf Maïstra Champfèr V	#11	St. Moritz
11:06	66,3	Weiter auf Somplaz V		St. Moritz

11:18 69,2 Bei St. Moritz auf Somplaz V #12 Bever

11:20	69,6	Halb links auf Plaza Da la Posta Veglia	#12	St. Moritz
11:20	69,6	Weiter auf Serlas V		St. Moritz
11:26	70,7	Links abbiegen auf Grevas V	#12	St. Moritz

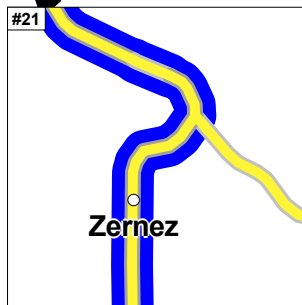
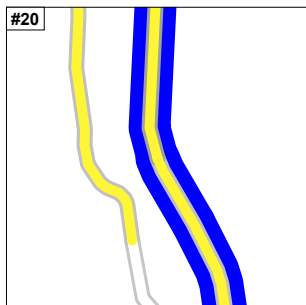
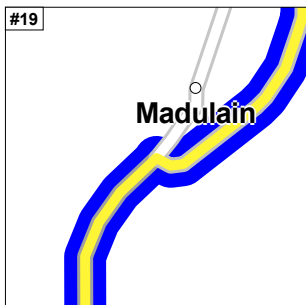


11:27	71,0	Links halten auf 27	#13	St. Moritz
11:29	72,4	Weiter auf 27		Bever
11:30	73,0	Weiter auf Engadinerstrasse		Bever
11:30	73,0	Bleiben auf 27	#14	Bever
11:30	***	Pause (30 min)		
12:01	74,1	Halb links	#15	Bever
12:01	74,1	Im Kreisverkehr 2. Ausfahrt auf 27	#15	Bever

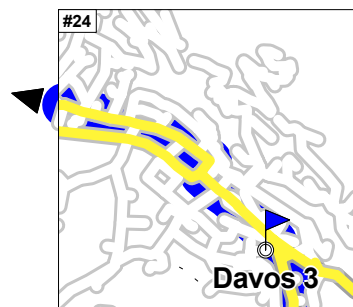
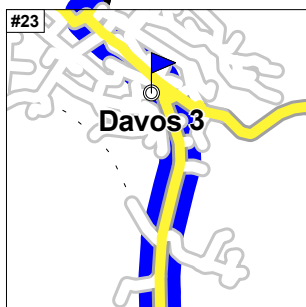
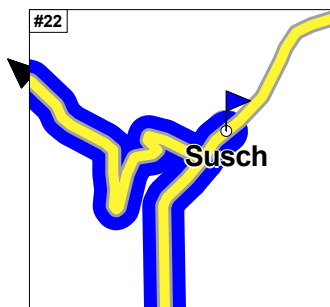


12:02	75,7	Bleiben auf Puntraschigna Vda	#16	Bever
12:04	76,2	Halb rechts auf Sviamaint	#16	Bever

Zeit	Weg	Anweisung	Karte	Richtung
12:07	77,1	Bleiben auf 27	#17	Bever
12:08	78,8	Bleiben auf Charels Suot	#18	Bever
12:09	79,1	Weiter auf 27		Bever
12:09	79,4	Weiter auf 27		Susch
12:12	83,2	Weiter auf 27		Susch



12:13	84,2	Halb rechts auf Umfahrungsstrasse	#19	Susch
12:15	85,6	Bleiben auf 27	#20	Susch
12:19	90,2	Weiter auf 27		Susch
12:29	102,7	Bleiben auf Röven	#21	Susch
12:30	103,1	Halb rechts auf Buorcha	#21	Susch
12:30	103,3	Halb links auf Sura V	#21	Susch
12:31	103,4	Halb links auf Plaz	#21	Susch
12:31	103,4	Bleiben auf Curtins	#21	Susch
12:32	103,8	Bleiben auf Sosa	#21	Susch
12:32	103,8	Bleiben auf 28/27	#21	Susch



12:36	109,4	Bleiben auf Chantun	#22	Susch
12:36	109,5	Weiter auf Chantun		Susch

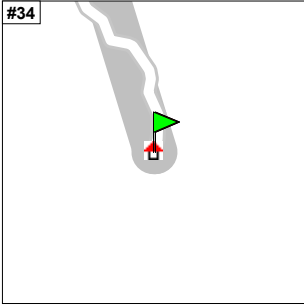
**12:37 109,7 Bei Susch auf Chantun Davos 3**

12:37	109,8	Rechts abbiegen auf Grava	#22	Davos 3
12:38	110,0	Links halten auf 28	#22	Davos 3
12:58	135,1	Bleiben auf Flüelastrasse	#23	
13:00	135,7	Weiter auf Flüelastrasse		

**13:00 135,8 Bei Davos 3 / Dorf auf Flüelastrasse #23 Schmitten**

13:00	135,8	Bleiben auf Alte Flüelastrasse	#23	Schmitten
13:00	135,9	Weiter auf Bahnhofstrasse Dorf		Schmitten
13:00	***	Pause (30 min)		
13:32	136,3	Links abbiegen auf Promenade	#24	Schmitten
13:33	136,6	Weiter auf Promenade		Schmitten
13:37	137,4	Weiter auf Promenade		Schmitten

Zeit	Weg	Anweisung	Karte	Richtung
13:38	137,8	Rechts halten auf Promenade		#25 Schmitten
13:39	137,9	Weiter auf Promenade		Schmitten
13:39	138,0	Weiter auf Promenade		Schmitten
13:40	138,4	Weiter auf Promenade		Schmitten
13:41	138,6	Weiter auf Promenade		Schmitten
13:42	138,8	Weiter auf Promenade		Schmitten
13:42	138,8	Weiter auf Promenade		Schmitten
13:42	138,8	Halb rechts auf Promenade		#25 Schmitten
13:44	139,3	Weiter auf Promenade		Schmitten
13:47	140,2	Bleiben auf 417		#26 Schmitten
14:03	152,5	Rechts halten auf Hauptstrasse		#27 Schmitten
14:11	156,5	Halb rechts auf 417		#28 Schmitten
14:21	163,8	Weiter auf 417		Tiefencastel
14:22	165,1	Rechts abbiegen auf 417		#29 Tiefencastel
14:29	169,6	Weiter auf 417/3		Alvaschein
14:29	170,1	Weiter auf 417		Alvaschein
14:30	***	Pause (30 min)		
15:07	179,8	Rechts halten auf Schynstrasse		#30
15:11	181,1	Halb links auf Bei der Kirche		#31
15:11	181,1	Rechts abbiegen auf Schynstrasse		#31
15:12	181,4	Links halten auf Domleschgerstrasse		#31
15:13	182,2	Bleiben auf Hauptstrasse		#32
15:14	183,1	Links abbiegen auf Aeussere Heinzenbergstrasse		#32
15:15	183,5	Bei AS Thusis-Nord weiter auf Aeussere Heinzenbergstrasse		
15:15	183,5	Bei AS Thusis-Nord weiter auf Aeussere Heinzenbergstrasse		
15:15	183,6	Bei AS Thusis-Nord weiter auf Aeussere Heinzenbergstrasse		
15:15	183,6	Bei AS Thusis-Nord weiter auf Aeussere Heinzenbergstrasse		
15:16	184,3	Weiter auf Aeussere Heinzenbergstrasse		

Zeit	Weg	Anweisung	Karte	Richtung
15:17	185,0	Links abbiegen auf Heinzenbergstrasse	#33	
 A small map showing a road junction. A grey road curves downwards from the top left. At the bottom of the curve, a green arrow points to the left, indicating a turn. Below the arrow is a small red house icon. The map is labeled '#34' in the top left corner.				
15:36	192,7	Bei Tschappina	#34	